



Program rozvoja obce Podolie

do roku 2031

NÁZOV:	PROGRAM HOSPODÁRSKEHO A SOCIÁLNEHO ROZVOJA OBCE PODOLIE DO ROKU 2031
ÚZEMNÉ VYMEDZENIE:	TRENČIANSKY KRAJ, OKRES NOVÉ MESTO NAD VÁHOM OBEC PODOLIE
DÁTUM SCHVÁLENIA:	
DÁTUM PLATNOSTI:	DO 31.12.2031
VERZIA:	1.0

PUBLIKOVANÝ VEREJNE	
----------------------------	--

A.	Analytická časť.....	4
1.	Fyziogeografická charakteristika obce.....	5
2.	História obce.....	6
3.	Demografia a trh práce.....	7
3.1.	Demografický trend obce.....	7
3.2.	Vzdelanostná úroveň.....	10
3.3.	Štruktúra obyvateľstva podľa náboženského vyznania.....	11
3.4.	Štruktúra obyvateľstva podľa národnosti.....	11
3.5.	Osídlenie obce a bývanie.....	12
4.	Zamestnanosť a nezamestnanosť.....	13
5.	Životné prostredie, krajina.....	15
5.1	Fyziogeografická poloha obce a geomorfologická štruktúra.....	15
5.2	Chránené oblasti.....	15
5.3	Nerastné suroviny.....	16
5.4.	Pôda, zalesnenie a ochrana územia.....	16
5.5.	Kvalita ovzdušia.....	17
6.	Občianska vybavenosť.....	21
6.1.	Občianska vybavenosť.....	21
6.2.	Sociálna vybavenosť.....	22
6.3.	Zdravotnícka vybavenosť.....	22
6.4.	Školská vybavenosť.....	22
6.5.	Kultúrna vybavenosť.....	23
6.6.	Športová vybavenosť.....	24
6.7.	Členstvo v organizáciách, miestna akčná skupina, cezhraničná a nadnárodná spolupráca.....	24
7.	Technická infraštruktúra.....	24
7.1	Doprava.....	24
7.2	Vodné hospodárstvo.....	24
7.3	Elektrifikácia a telekomunikačná sieť.....	25
7.4	Zásobovanie plynom.....	25
7.5	Vodovod a kanalizácia.....	25
7.6.	Odpady.....	25
7.7.	Územný rozvoj.....	25
8.	Cestovný ruch.....	26
9.	Hospodárstvo.....	27
9.1.	Hospodárenie obce.....	27
9.2.	Rozpočet obce.....	29
9.3	Majetok obce.....	30
9.4.	Podnikateľské subjekty v obci.....	30
10.	SWOT ANALÝZA.....	31
B.	Strategická časť.....	32
11.	Stanovenie faktorov rozvoja a kľúčových disparít... Chyba! Záložka nie je definovaná.	
12.	Východiská stratégie, stratégia, jej ciele, priority a opatrenia.....	32
12.1.	Východiská stratégia.....	32
12.2	Stratégia, jej ciele, priority a opatrenia.....	33
C.	Programová časť.....	35
	Prehľad stratégie obce Podolie.....	44
	Projektové zámery obce Podolie na roky 2015 -2023.....	44
D.	Realizačná časť.....	45

13. Personálne zabezpečenie aktivít	45
14. Stanovenie merateľných ukazovateľov	46
E. Finančná časť	47
15. Finančný plán	47
16. Schválenie programu rozvoja obce Podolie	48
Legislatívny rámec, východiská a použité zdroje	49
Zoznam tabuliek	49
Zoznam grafov	50
Zoznam objektov	50

A. Analytická časť

Program rozvoja obce Podolie do roku 2031 je strednodobý plánovací dokument, spracovaný v zmysle zákona č. 539/2008 Z. z. o podpore regionálneho rozvoja.

Jeho východiskom je realizovaná aktuálna analýza, ktorá obsahuje komplexné hodnotenie a analýzu východiskovej situácie obce, odhad jej budúceho vývoja, možné riziká a ohrozenia vo väzbe na existujúce stratégie a koncepcie a využívanie vnútorného potenciálu územia, jeho limitov a rozvoja, definovanie podmienok udržateľného rozvoja hospodárskeho, sociálneho, environmentálneho a kultúrneho rozvoja obce.

Program rozvoja obce definuje opatrenia, úlohy a prvoradá potreby v rozvoji technickej infraštruktúry, sociálnej infraštruktúry, v starostlivosti o životné prostredie, vo vzdelávaní, v kultúre, v rozvoji cestovného ruchu a v ďalších oblastiach ktoré je nevyhnutné vykonať na úrovni miestnej samosprávy pre oživenie sociálneho a ekonomického rozvoja obce, aby boli dosiahnuté stanovené priority a ciele.

Program pozostáva z :

- a) analytickej časti,
- b) strategickej časti,
- c) programovej časti,
- d) realizačnej časti a
- e) finančnej časti.

Súčasťou programu je aj návrh jeho administratívneho a finančného zabezpečenia a tiež systém monitorovania – stanovenie merateľných ukazovateľov.

Program rozvoja obce je dokumentom otvoreným a na základe výsledkov hodnotenia a stavu implementácie jednotlivých aktivít môže byť aktualizovaný a dopĺňaný.

Program rozvoja obce Podolie do roku 2031 je verziou 1.0 Programu rozvoja obce. Schválený bol dňa 15.12.2023, uznesením č. 107/2023.

1. Fyziogeografická charakteristika obce

Obec Podolie patrí podľa administratívnoprávneho členenia do Trenčianskeho samosprávneho kraja a okresu Nové Mesto nad Váhom. Od okresného mesta je vzdialená 9 km a od krajského mesta Trenčín 32 km. Stred rázovitej obce Podolie leží 188 m n. m. (stred obce), nadmorská výška katastra sa pohybuje medzi 165-376. Obec leží na styku severného výbežku Trnavskej sprašovej pahorkatiny s nivou Váhu pri juhovýchodnom úpätí Malých Karpát, v rovnom páse územia sledujúceho pravý breh Váhu od Nového Mesta nad Váhom po Sered'.

Kataster obce Podolie hraničí s týmito susediacimi katastrami:

- na východe – s k. ú. obce Pobedim
- na severe – s k. ú. obce Častkovce
- na juhu – s k. ú. Obce Očkov , Šípkové
- na západe – s k. ú. obce Krajné



Objekt č. 1 Mapa územia

2. História obce

Prvá písomná zmienka o obci pochádza z roku 1332. Osídlenie vzniklo v neolite, čoho dôkazom sú aj neďaleké historické náleziská žiarových hrobov lužickej kultúry z mladšej doby kamennej. Podľa ústneho podania Váh, ktorý má teraz koryto asi 8 km vzdialené od obce, tiekol v blízkosti obce. Na briežku, kde je v súčasnosti postavený kostol, mali pltníci prístav. Na kostolných zvonoch sa nachádza gotická číslica 1493. Tieto údajne priniesol ako vojnovú korisť Ladislav Očkay, ktorý bol vodca kuruckých vojsk Rákoczyho a daroval ich kostolu v Podolí, kde bola pochovaná jeho rodina.

Územie obce vystriedalo niekoľko vlastníkov, napr. od roku 1392 bola obec vlastníctvom vojvodu Ctibora, ktorý ju dostal Kráľovskou darovacou listinou. Neskôršie patrila obec Čachtickému panstvu, a to Orságovcom a Nádašdyovcom. Od roku 1695 bola vo vlastníctve rodiny Erdödyovcov. V roku 1715 mala obec vinice, 35 poddaných a 13 železiarskych domácností. 15. júna 1792 vypukol požiar v záhrade Jána Kubána v susedstve obecného domu, pri ktorom zhorela celá obec okrem fary a kostola. V roku 1828 mala obec už 174 domov a 1217 obyvateľov. Kedy bola v obci postavená prvá škola, sa nezachovalo. Prvá zmienka o škole hovorí o tom, že v roku 1832 školská budova úplne zhorela a občania si postavili novú školu, najskôr s jednou a od roku 1852 s dvomi učebňami. Do roku 1880 bola škola v Podolí spoločná pre školopovinné deti z Podolia, Koryného, Častkoviec a Očkova. Obyvateľstvo sa zaoberalo poľnohospodárstvom, chovom dobytky, zhotovovaním vyšívaných kožuchovej a mužských i ženských krojov.

Počas 2. svetovej vojny a v čase Slovenského národného povstania pôsobili na Korytnianskych a Podolských kopaniciach partizánske skupiny. Obec bola oslobodená 4. apríla 1945 sovietskymi a rumunskými vojskami. V roku 1950 bolo založené Jednotné roľnícke družstvo. Obec sa v týchto rokoch dobre rozvíjala. V roku 1963 bola dokončená Základná deväťročná škola. V roku 1976 sa začal budovať kultúrny dom. Otvorený bol o päť rokov neskôr v roku 1981. V osemdesiatych rokoch boli vyasfaltované všetky cesty v obci. V roku 1985 začala nová radová výstavba domov na dnešnej Očkovej ulici. V deväťdesiatych rokoch obec urobila plynofikáciu a nové rozvodne elektrického vedenia. V roku 2019 bola vybudovaná verejná kanalizácia a verejný vodovod.



Objekt č. 2 Erb obce Podolie

3. Demografia a trh práce

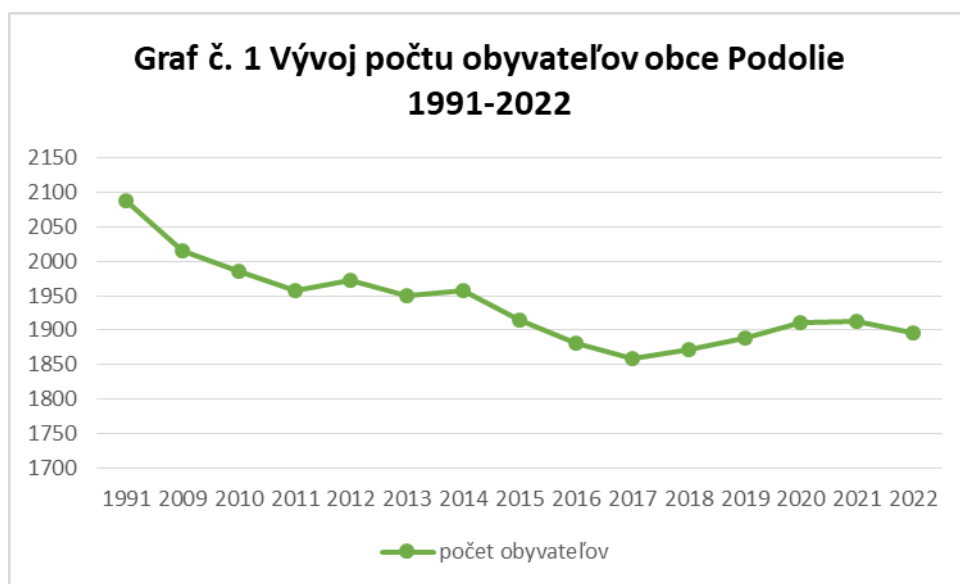
3.1. Demografický trend obce

3.1.2 Vývoj počtu obyvateľov obce Podolie po roku 1940

Z historických prameňov vieme, že v roku 1828 mala obec 174 domov a 1217 obyvateľov. V roku 1991 pri prvom sčítaní obyvateľov mala obec už 2089 obyvateľov. Ďalej počet obyvateľov postupne klesal s úbytkami v rozmedzí -3,54 až -0,84 %. Prírastky obyvateľstva boli v rozmedzí 0,05 + 1,16 %. Prírastky obyvateľstva boli bezvýznamné a nedokázali zvrátiť celkovo negatívny demografický trend úbytku obyvateľstva.

Tab. č. 1 Vývoj počtu obyvateľov obce Podolie 1991 - 2022		
Rok	Počet obyvateľov	%-tuálna zmena
1991	2089	
2009	2015	-3,54
2010	1985	-1,49
2011	1957	-1,41
2012	1972	0,77
2013	1951	-1,06
2014	1958	0,36
2015	1915	-2,20
2016	1881	-1,78
2017	1858	-1,22
2018	1871	0,70
2019	1889	0,96
2020	1911	1,16
2021	1912	0,05
2022	1896	-0,84
Zdroj: Štatistický úrad SR		

Z grafu vidíme klesajúci trend vývoja počtu obyvateľov obce Podolie.



O dôvodoch demografických zmien hovorí ukazovateľ prirodzenej výmeny a migrácie, ktorý sleduje prírastok a úbytok obyvateľstva prostredníctvom sledovania natality, mortality, prisťahovalectva a vystaňovania z obce. Z hľadiska hodnotenia „ratingu“ obce je to najdôležitejší demografický ukazovateľ, nakoľko odráža celkovú zaujímavosť obce z hľadiska bývania – života v obci a odráža % osôb želajúcich si zostať v obci – atraktivnosť obce.

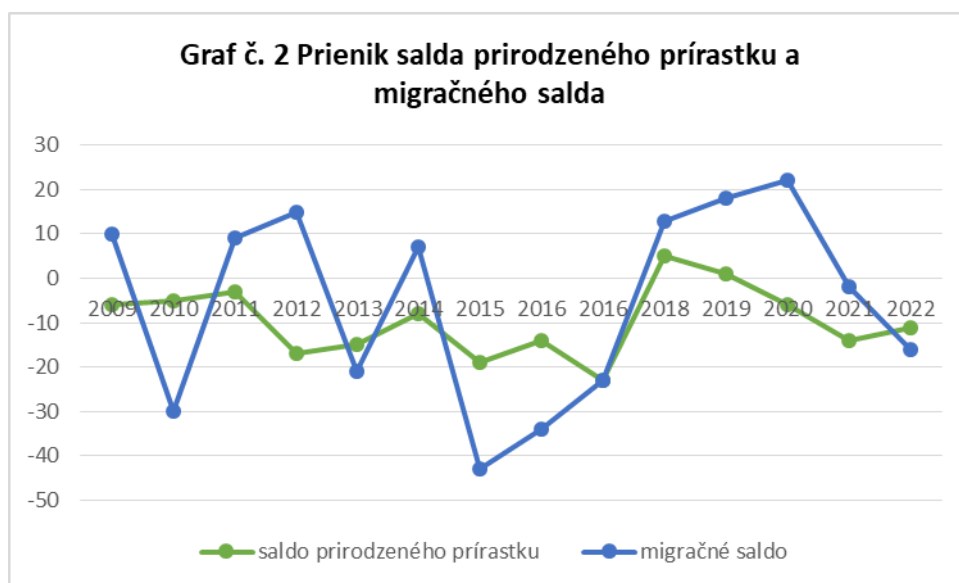
Tab . č.2 Dôvody demografických zmien, saldo prirodzeného prírastku, migračné saldo a celkový prírastok

	2009	2010	2011	2012	2013	2014	2015	2016	2017	2018	2019	2020	2021	2022
živonarodení	23	26	22	15	15	16	12	20	9	24	22	22	20	15
zomretí	29	31	25	32	30	24	31	34	32	19	21	28	34	26
saldo prirodzený prírastok	-6	-5	-3	-17	-15	-8	-19	-14	-23	5	1	-6	-14	-11
migračné saldo	16	-25	12	32	-6	15	-24	-20	0	8	17	28	12	-5
celkový prírastok	10	-30	9	15	-21	7	-43	-34	-23	13	18	22	-2	-16

Atraktivnosť obce, podmienená viacerými faktormi, každopádne však faktormi pozitívnymi, sa odráža v raste počtu obyvateľov alebo vyrovnanom demografickom rozvoji.

Z dostupných údajov za roky 2009 – 2022, ktoré poskytujú relatívne dobrý obraz o dôvodoch demografických zmien možno konštatovať, že demografický vývoj obce Podolie bol

ovplyvnený hlavne nízkou pôrodnosťou a teda negatívnymi hodnotami prirodzeného prírastku obyvateľstva. Migračné saldo dosahuje striedavo pozitívne ako i negatívne hodnoty, je teda značne nestále, v sumáre je jeho bilancia však pozitívna, a preto možno konštatovať, že za negatívnym demografickým trendom stojí nízka pôrodnosť.



Graf prieniku salda prirodzeného prírastku a migračného salda sa stretá v záporných hodnotách. Spoločne sa podpisujú pod negatívny demografický trend obce.

3.1.3 Veková štruktúra obce

Veková štruktúra obyvateľstva je jedným z najdôležitejších demografických ukazovateľov. Následkom zníženia pôrodnosti v posledných rokoch sa znižuje podiel osôb v predproduktívnom veku (0-14 rokov) a zvyšuje sa podiel obyvateľstva v produktívnom veku (15 - 64 rokov) a v poproduktívnom veku (65 a viac rokov).

Tab. č. 3 Veková štruktúra obyvateľstva v obci Podolie v roku 2021							
2022	Pohlavie	Spolu	Vek			Priemerný vek	Index starnutia
			0 - 14	15-64	65+		
	Muži	923	149	613	161	41,54	108,05
Podolie	Ženy	991	145	635	211	42,89	145,52
	Spolu	1914	294	1248	372	42,55	126,53

Zdroj: SODB 2021

Na disproporciu medzi podielom obyvateľstva v predproduktívnom veku a poproduktívnom veku poukazuje index starnutia, čo je pomer osôb v poproduktívnom veku k počtu osôb v predproduktívnom veku násobený ston. Pri hodnote ukazovateľa väčšej ako 100 možno

hovorí o regresívnom, pri hodnote menšej ako 100 o progresívnom trende vo vekovom zložení obyvateľstva.

Z tabuľky č. 4 môžeme porovnať vývoj vekovej štruktúry v obci Podolie z roku 2005, 2010 a v súčasnosti 2014. Z tabuľky vidíme, že v roku 2005 predstavoval podiel predproduktívnej vekovej skupiny 15,44 % . Tento sa v dôsledku nízkej pôrodnosti znižoval na 14,56% v roku 2014. V dôsledku zmeny vykazovania produktívnej vekovej skupiny, táto skupina narástla. Je to v súvislosti s posúvaním veku odchodu do dôchodku.

Tab. č. 4 Vývoj vekovej štruktúry obyvateľstva Podolie					
Obec	obdobie	Spolu	Štruktúra v %		
			predproduktívny	produktívny	poproduktívny
	2005	100,00	15,44	59,93	24,63
	2010	100,00	14,56	59,95	25,49
	2014	100,00	14,56	68,34	17,11
	2021	100,00	15,36	65,20	19,44

Zdroj: Štatistický úrad SR

3.2. Vzdelanostná úroveň

Dostupné údaje o vzdelaní obyvateľstva sú zo sčítania obyvateľov, domov a bytov z roku 2021. Vzhľadom k rozvoju systému školstva, ktorý sa zameriava na ďalšie vzdelávanie a rôzne medzistupne vo vzdelávaní, ale i ekonomickému trendu, ktorý kladie požiadavky na nové vzdelávanie, je obtiažne hodnotiť vzdelanostnú úroveň spred desiatich rokov a tú dnešnú. Badateľný je úbytok počtu osôb so základným vzdelaním. Zrejmý je však nárast počtu osôb s ukončeným vysokoškolským vzdelaním ako aj úplným stredoškolským vzdelaním s maturitou. Vzdelanostný potenciál môžeme porovnávať v rámci mikroregiónu, okresu a kraja, resp. medzi obcami navzájom. Pre zdĺhavosť tohto porovnania, porovnanie nie je súčasťou tohto dokumentu.

Tab. č. 5 Obyvateľstvo podľa stupňa najvyššieho dosiahnutého vzdelania			
Najvyššie dosiahnuté vzdelanie	Pohlavie		Spolu
	muži	ženy	
Podolie			
Základné	170	231	401
Učňovské (bez maturity)	22	22	44
Stredné odborné (bez maturity)	229	190	419
Úplné stredné učňovské (s maturitou)	63	48	111
Úplné stredné odborné (s maturitou)	123	144	267
Úplné stredné všeobecné	27	57	84
Vyššie odborné vzdelanie	32	46	78
Vysokoškolské bakalárske	21	20	41
Vysokoškolské magisterské, inžinierske, doktorské	77	94	171
Vysokoškolské doktorandské	7	5	12
Bez školského vzdelania	112	113	225
Nezistené	39	20	59

Dôverné	1	1	2
Úhm	923	991	1914

3.3. Štruktúra obyvateľstva podľa náboženského vyznania

Podľa dostupných údajov za obec Podolie možno povedať, že v obci prevláda rímskokatolícke vierovyznanie ku ktorému sa hlási 69,44 % obyvateľstva. V obci je aj zastúpenie evanjelického vierovyznania, hlási sa k nemu asi 3,92 % obyvateľstva. V obci je zastúpenie tiež ďalších cirkví a cirkevných spoločenstiev s nižším percentuálnym podielom. V obci je evidované zastúpenie tzv. „novodobých“ registrovaných cirkví a to Náboženská spoločnosť Jehovovi svedkovia, Kresťanský zbor a ďalšie. Za desaťročie počet „novodobých“ registrovaných cirkví narástol a spresnilo sa tiež sledovanie ich zastúpenia v obyvateľstve.

Náboženské vyznanie	Muži	Ženy	Spolu
Podolie			
Rímskokatolícka cirkev	625	704	1329
Gréckokatolícka cirkev	1	2	3
Pravoslávna cirkev	1	3	4
Evanjelická cirkev augsburského vyznania	30	45	75
Evanjelická cirkev metodistická	0	0	0
Starokatolícka cirkev	1	2	3
Apoštolská cirkev	0	2	2
Cirkev bratská	0	0	0
Kresťanské zbory	3	6	9
Židovská obec na Slovensku	0	0	0
Náboženská spoločnosť Jehovovi svedkovia	2	8	10
Islam	1	4	5
Ostatné a nepresne určené kresťanské cirkvi	0	3	3
Ad hoc hnutia	4	2	6
Bez vyznania	184	165	349
Iné	3	2	5
Nezistené	54	41	95
Dôverné	11	5	16
Spolu	920	994	1 914

3.4. Štruktúra obyvateľstva podľa národnosti

Z dostupných údajov za obec Podolie vyplýva, že obyvateľstvo obce Podolie je z 93,78 % slovenskej národnosti. V obci sa nachádza tiež národnosť rómska 0,94 % a národnosť česká 0,37 %. V zastúpení obyvateľstva je tiež národnosť maďarská. Národnosť značnej časti obyvateľstva je nezistená.

Zloženie obyvateľstva z hľadiska národnosti je typické pre obec lokalizovanú v Trenčianskom kraji.

Tab. č. 7 Národnosť Obec Podolie SOBD 2021			
Národnosť	Muži	Ženy	Spolu
Podolie			
Slovenská	859	936	1795
Rómska	9	9	18
Česká	3	4	7
Maďarská	2	0	2
Dôverné	3	2	5
Nezistená	47	40	87
Spolu	923	991	1 914

3.5. Osídlenie obce a bývanie

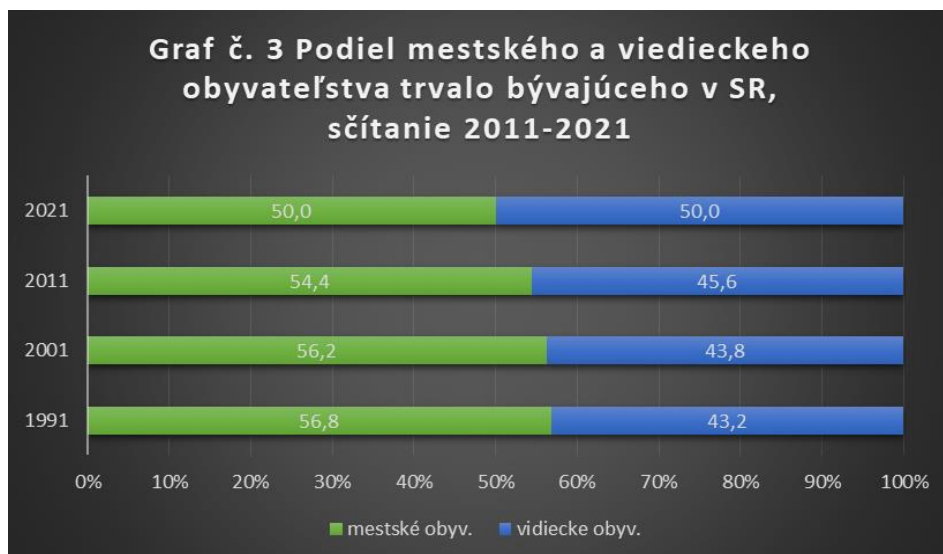
Hustota osídlenia obce Podolie je 113,2 obyvateľov na km² (2014). V roku 1991 bolo evidovaných 817 obydľí, pričom 659 z nich bolo trvale obývaných. Za desaťročie 1991 – 2001 bol zaznamenaný mierny rast počtu nových obydľí, pričom počet obyvateľov skôr klesal a počet trvale obývaných obydľí tiež klesol. Percento neobývaných domov v kontexte novej výstavby výrazne stúplo. Podiel neobývaných obydľí sa pohyboval v roku 2001 okolo hodnoty 26,83 %. Za desaťročie 2001 – 2011 sa počet obyvateľov ešte znížil a znížil sa tiež počet obydľí. Počet trvale osídlených obydľí sa tiež znížil o -2,45 %, podiel neobývaných domov zostal na približne rovnakej úrovni 26,78%. Za ďalšie desaťročie 2011 – 2021 sa počet obyvateľov znížil a zvýšil počet obydľí. Počet trvale osídlených obydľí sa znížil o -3,36 %, a zvýšil sa aj podiel neobývaných domov na 32,71%.

Vo vzťahu k rastu počtu obyvateľov, výstavbe nových obydľí a trvalej obývanosti, možno konštatovať, že v obci Podolie je vysoký podiel neobývaných domov. Podiel neobývaných obydľí tvorí potenciál na bývanie, ktorý je možné :

- speňažiť odpredajom nehnuteľností/ pozemkov ich majiteľmi
- chápať ako víkendové chalupy – chaty – snažiť sa o tvorbu programu pre víkendových hostí
- obývať formou predaja / prenájmu novým majiteľom a dosiahnuť tak vyšší počet obyvateľov

Tab. č. 8 Domy Podolie SOBD 2011, SOBD 2021							
Rok	1991	2001	% Zmena	2011	% Zmena	2021	% Zmena
Počet obyvateľov	2089	2068	-1,01	1957	-5,37	1914	-2,20
Počet obydľí	817	835	2,20	814	-2,51	856	5,20
Trvale osídlené obydľia	659	611	-7,28	596	-2,45	576	-3,36
Neobývané	158	224	41,77	218	-2,68	280	28,44
% Neobývaných	19,34	26,83	7,49	26,78	-0,17	32,71	5,93
Zdroj: Štatistický úrad SR							

V súvislosti s osídlením obce a bývaním všimnime si trend vývoja bývania čo sa týka podielu mestského a vidieckeho obyvateľstva a teda podiel obyvateľstva bývajúceho v mestách a na dedine. Podiel obyvateľstva bývajúceho na vidieku je na Slovensku vo všeobecnosti veľmi vysoký, tvorí takmer polovicu bývajúceho obyvateľstva. Ešte zaujímavejší je fakt, že tento podiel má rastúci trend.



Graf č. 3 Podiel mestského a vidieckeho obyvateľstva bývajúceho v SR porovnanie roky 1991, 2001,2011, 2021 – trend.

4. Zamestnanosť a nezamestnanosť

Dôležitým faktorom trhovej ekonomiky je zamestnanosť. Zmeny v ekonomike sa podieľajú aj v podiele zamestnanosti v jednotlivých odvetviach hospodárstva. Ustupuje podiel zamestnaných obyvateľov v priemysle a poľnohospodárstve a narastá podiel obyvateľov zamestnaných v oblasti služieb. Keďže máme dostupné údaje z rokov SOBD 2001, SOBS 2011 ako i SOBD 2021 môžeme údaje na úrovni obce porovnávať. Novšie údaje nám poskytujú presnejšie informácie o ekonomickej aktivite osôb podľa odvetví. Keďže SOBD jednej obce je iba malou vzorkou ekonomicky aktívnych osôb, nie je možné formulovať všeobecné závery platné pre celkový ekonomický trend. Všímnúť si však môžeme :

- vysokú zamestnanosť v oblasti priemyselnej výroby
- vysokú aktivitu v oblasti obchodných činností

Odvetvie ekonomickej činnosti	Ekonomicky aktívne osoby			
	muži	ženy	spolu	z toho dochádza do zamestnania
Poľnohospodárstvo, lesníctvo a rybolov	35	17	52	46
Ťažba a dobývanie	0	0	0	0
Priemyselná výroba	155	133	288	268
Dodávka elektriny, plynu, pary a studeného vzduchu	1	1	2	2
Dodávka vody, čistenie a odvod odpadových vôd, odpady a služby odstraňovania odpadov	6	2	8	8
Stavebníctvo	45	4	49	44
Veľkoobchod a maloobchod, oprava motorových vozidiel a motocyklov	55	60	115	89
Doprava a skladovanie	35	8	43	43
Ubytovacie a stravovacie služby	5	10	15	11
Informácie a komunikácia	6	2	8	5
Finančné a poisťovacie činnosti	1	5	6	5
Činnosti v oblasti nehnuteľností	1	2	3	2
Odborné, vedecké a technické činnosti	16	24	40	27

PROGRAM HOSPODÁRSKEHO A SOCIÁLNEHO ROZVOJA OBCE PODOLIE DO ROKU 2031

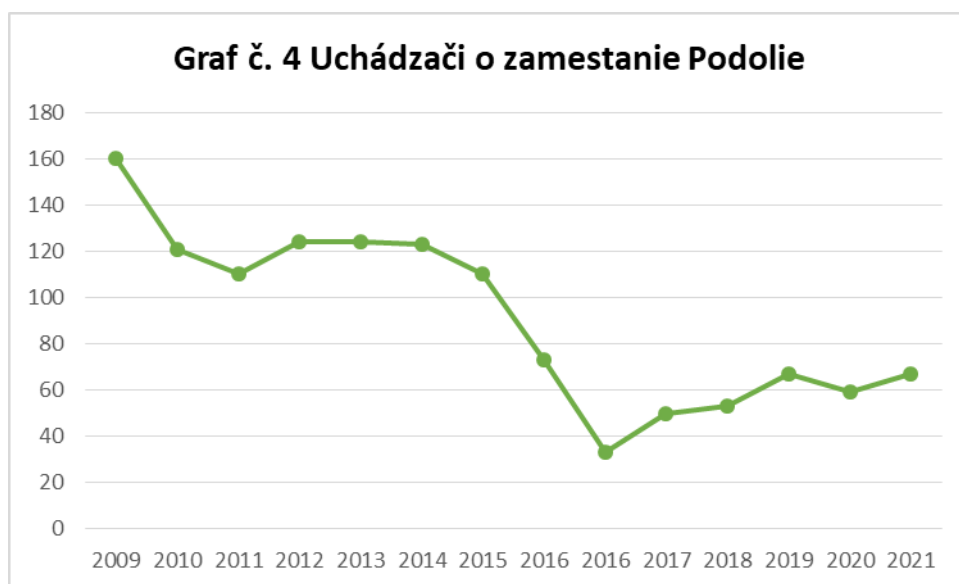
Administratívne a podporné služby	14	18	32	23
Verejná správa a obrana, povinné sociálne zabezpečenie	15	16	31	21
Vzdelávanie	3	35	38	31
Zdravotníctvo a sociálna pomoc	2	18	20	16
Umenie, zábava a rekreácie	4	2	6	3
Ostatné činnosti	4	5	9	5
Činnosti domácností ako zamestnávateľov, nediferencované činnosti v domácnostiach produkujúcej tovary a služby na vlastné použitie	0	0	0	0
Činnosti extrateritoriálnych organizácií a združení	0	0	0	0
Nezistené	67	59	126	34

Tab. č. 10 Ekonomicky aktívne obyvateľstvo Podolie , porovnanie SOBD 2001, 2011, 2021				
SOBD	1991	2001	2011	2021
Počet obyvateľov	2089	2068	1957	1914
Ekonomicky aktívne obyvateľstvo	949	985	945	891
% - tuálny podiel	45,43	47,63	48,29	46,60
Dochádza	697	nie je	763	683
Zdroj: Štatistický úrad SR, SOBD 2001, 2011, 2021				

Z tabuľky č. 11 vidíme zníženie podielu ekonomicky aktívnych osôb čo je negatívnym ukazovateľom. Vidíme tiež, že sa znížil podiel osôb, ktoré dochádzajú za prácou. Dochádzanie za prácou je celospoločenským javom.

O vývoji nezamestnanosti v obci Podolie vypovedá údaj Štatistického úradu o počte evidovaných nezamestnaných a ich štruktúre. Vzhľadom k tomu, že disponibilná pracovná sila sa filtruje len na úrovni okresu nie je možné objektívne určiť mieru nezamestnanosti. Pri porovnaní je možné zachytiť sa demografických údajov a trende vývoja okresu Prievidza, kde môžu nájsť obyvatelia obce pracovné príležitosti. Z údajov vidíme nárast evidovanej miery nezamestnanosti, ktorá je však celospoločenským javom a nevzťahuje sa na obec Podolie.

Tab. č. 11 Počet uchádzačov o zamestnanie, obec Podolie 1998 - 2014		
Rok	Počet nezamestnaných	% zmeny
2009	160	
2010	121	-24,38
2011	110	-9,10
2012	124	12,73
2013	124	0
2014	123	-0,81
2015	110	-10,57
2016	73	-33,64
2017	33	-54,79
2018	50	51,52
2019	53	6,00
2020	67	26,42
2021	59	-11,94
2022	67	13,56
Zdroj: Štatistický úrad SR		



Z grafu č. 4 vidno rast počtu nezamestnaných osôb v obci Podolie.

5. Životné prostredie, krajina

5.1 Fyziogeografická poloha obce a geomorfologická štruktúra

Obec leží na styku severného výbežku Trnavskej sprašovej pahorkatiny s nivou Váhu pri juhovýchodnom úpätí Malých Karpát, v rovnom páse územia sledujúceho pravý breh Váhu od Nového Mesta nad Váhom po Sereď. Toto územie je súčasťou Podunajskej pahorkatiny, ktorá patrí k Podunajskej nížine, zovretej v tejto časti zo západu Malými Karpatmi a z východu Považským Inovcom, na toku rieky Dudváh, ktorého tok určuje východnú hranicu obce. V severozápadnej časti katastrálneho územia sa nachádzajú rozptýlené kopaničiarske osídlenia – Podolské kopanice, Obuchovci a Korytnianske kopanice. Prevažne odlesnený chotár, jeho rovinný až vrchovinný povrch tvoria nivné uloženiny, spraš, mladšie treťohorné vápenité íly a svetlé vápence. Povrchový reliéf je hladko modelovaný v dôsledku malej geomorfologickej odolnosti neogénnych hornín a kvartérnych spraší. Časť tvorená Trnavskou tabuľou predstavuje výrazný terasový stupeň tzv. sídelnej terasy s mohutným sprašovým pokryvom na terasových fluviálnych štrkoch.

5.2 Chránené oblasti

Obec Podolie spadá pod chránenú krajinnú oblasť Malé Karpaty. Chránené územia sú podrobne popísané v nasledovných tabuľkách.

Tab. č. 12 – Prírodné pamiatky

<i>PRÍRODNÉ PAMIATKY – PP – 5. STUPEŇ OCHRANY</i>	<i>KATASTRÁLNE ÚZEMIE</i>	<i>VYHLÁSENIE CHRÁNENÉHO ÚZEMIA</i>	<i>PREDMET OCHRANY</i>
Brehové porasty potoka Dubová	Čachtice, Častkovce, Podolie, Pobedim	1983	Sú jediné zachovalé brehové porasty svojho

			druhu v okrese. Prestavujú význačný ekostabilizačný a krajnotvorný prvok. Poskytujú útočisko množstvu ohrozených druhov vtákov (najmä bútl'ové víby). Sú ľahko dostupným študijným objektom.
--	--	--	--

Zdroj: Odbor životného prostredia, NMnV

5.3 Nerastné suroviny

Nerastné suroviny na území obce Podolie sa neťažia.

5.4. Pôda, zalesnenie a ochrana územia

Poľnohospodárska pôda v obci predstavuje rozlohu takmer 1 377,9 ha, čo tvorí 79,80 % z celkovej výmery pôdy. V prevažnej miere ju tvorí orná pôda, ktorá zastupuje 67,72 % z celkovej výmery pôdy a trvalé trávnaté porasty, ktoré tvoria 0,64 % z celkovej výmery pôdy.

Nepoľnohospodárska pôda zaberá 20,20 % z celkovej výmery pôdy a tvoria ju prevažne lesné pozemky 8,88 %. Zastavaná plocha obce zaberá 6,61 % územia. Prioritný podiel na území obce Podolie má poľnohospodárska pôda.

Tab. č. 13 Využitie pôdy - územie Podolie 2022		
druh	m ²	%tuálny podiel
poľnohospodárska pôda	13 779 200	79,80
orná pôda	11 693 200	67,72
chmeľnica, vinica	250 800	1,45
záhrada	981 200	5,68
ovocný sad	744 900	4,31
trávnatý porast	109 100	0,64
nepoľnohospodárska pôda	3 486 900	20,20
lesný pozemok	1 532 500	8,88
vodná plocha	219 300	1,27
zastavaná plocha a nádvorie	1 141 100	6,61
ostatná plocha	594 000	3,44
SPOLU ÚZEMIE	17 266 100	100,00
Zdroj: Štatistický úrad 2023		

5.5. Kvalita ovzdušia

Obec Podolie je lokalizovaná medzi zdrojmi znečistenia ovzdušia pochádzajúcimi z okolitých miest a to predovšetkým mesta Nové Mesto nad Váhom. V týchto mestách sú zároveň špecifikované jestvujúce zdroje znečistenia. O stave ovzdušia v okrese Nové Mesto nad Váhom vypovedá Informácia o kvalite ovzdušia v Trenčianskom kraji a o podiele jednotlivých zdrojov znečisťovania ovzdušia na jeho znečisťovaní v roku 2021.

Okresné úrady, odbory životného prostredia sú povinné vydávať raz ročne správu o stave životného prostredia príslušného kraja. Správa udáva informácie o veľkých a stredných zdrojoch znečistenia súhrne za jednotlivé okresy, ďalej sú zdroje znečistenia sledované na úrovni obcí.

Vzhľadom na lokalizáciu obce v blízkosti mesta Nové Mesto nad Váhom a príslušnosť k okresu Nové Mesto nad Váhom, relevantné pre obec sú údaje za okres Nové Mesto nad Váhom.

Veľké a stredné zdroje znečisťovania ovzdušia v Trenčianskom kraji (rok 2021)

<i>Okres</i>	<i>Počet prevádzkovateľov</i>	<i>Počet zdrojov</i>	<i>Počet veľkých zdrojov znečisťovania ovzdušia</i>	<i>Počet stredných zdrojov znečisťovania ovzdušia</i>
Bánovce n/B	59	111	7	104
Ilava	105	169	13	156
Myjava	57	102	3	99
Nové Mesto n/V	151	284	14	270
Partizánske	67	130	14	116
Považská Bystrica	63	92	3	89
Prievidza	149	277	30	247
Púchov	68	91	12	79
Trenčín	176	340	13	327
Spolu	895	1596	109	1487

Zdroj: NEIS

Tab. č. 14 : Veľké a stredné zdroje znečistenia ovzdušia v Trenčianskom kraji 2021

Najväčší znečisťovatelia v Trenčianskom kraji za rok 2021

Tuhé znečisťujúce látky		SO ₂ , SO _x	
Prevádzkovateľ / zdroj	Mesto zdroja	Prevádzkovateľ / zdroj	Mesto zdroja
1. FORTISCHEM a.s., výroba karbidu vápnika	Nováky	Slovenské elektrárne a.s., ENO B-BI.1,2-granul.kotly	Zemianske Kostofány
2. Považská cementárňa, a.s., výroba cementu	018 63 Ladce	Slovenské elektrárne a.s., ENO A-FK 1 + NZZ	Zemianske Kostofány
3. TERMONOVA, CTZ Nová Dubnica	Nová Dubnica	VETROPACK s.r.o., výroba skla a sklárskych výrobkov	Nemšová
4. Slovenské elektrárne a.s., ENO B-BI.1,2-granul.kotly	Zemianske Kostofány	Považská cementárňa, a.s., výroba cementu	018 63 Ladce
5. CEMMAC a. s., výroba cementu	Horné Srnie	FORTISCHEM a.s., výroba karbidu vápnika	Nováky
6. Považský cukor a.s., výroba cukru	Trenčianska Teplá	BIOPLYN HOROVCE 2 s. r. o., bioplynová stanica Horovce 2	Horovce
7. Continental Matador Rubber, s.r.o., výr. a sprac. gummy	Púchov	ENERGY INVESTMENTS, s. r. o., bioplynová stanica	Koš
8. SLOVETRA, a.s., výroba kŕmnych zmesí	Nové Mesto nad Váhom	CEMMAC a. s., výroba cementu	Horné Srnie
9. GLOCK Forst Slowakei s. r. o., kotoľňa na drev. štiepku	Veľké Uherce	BPS Myjava, s. r. o., Bioplynová stanica Myjava	Myjava
10. ESCO Servis, s. r. o., Parná kotoľňa - biomasa	Partizánske	BIOPLYN HOROVCE 3 s. r. o., bioplynová stanica Horovce 3	Horovce
NO _x		CO	
Prevádzkovateľ / zdroj	Mesto zdroja	Prevádzkovateľ / zdroj	Mesto zdroja
1. Slovenské elektrárne a. s., ENO B-BI.1,2-granul.kotly	Zemianske Kostofány	CEMMAC a. s., výroba cementu	Horné Srnie
2. Považská cementárňa, a.s., výroba cementu	018 63 Ladce	Považská cementárňa a.s., výroba cementu	018 63 Ladce
3. CEMMAC a. s., výroba cementu	Horné Srnie	Slovenské elektrárne a.s., ENO B-BI.1,2-granul.kotly	Zemianske Kostofány
4. VETROPACK NEMŠOVÁ s.r.o., výroba skla	Nemšová	FORTISCHEM a.s., výroba karbidu vápnika	Nováky
5. RONA, a.s., výroba skla a sklár. výrobkov zemný plyn	Lednické Rovne	ENGIE Services a.s., kotoľňa S 3	Brezová pod Bradlom
6. Slovenské elektrárne a.s., ENO A-FK 1 + NZZ	Zemianske Kostofány	Technické služby mesta Partizánske, spol. s r. o., CTZ 3 MW	Partizánske
7. FORTISCHEM a.s., výroba karbidu vápnika	Nováky	Považský cukor a.s., výroba cukru	Trenčianska Teplá
8. TEPLÁREŇ Pov. Bystrica s.r.o., paroplynový cyklus	Považská Bystrica	TEPLÁREŇ Považská Bystrica, .s.r.o., paroplynový cyklus	Považská Bystrica
9. TERMONOVA, CTZ Nová Dubnica	Nová Dubnica	Technické služby mesta Partizánske, spol. s r. o., CTZ 6,81 MW	Partizánske
10. Continental Matador Rubber, s.r.o., kotoľňa zem. plyn	Púchov	Alternative Energy, s.r.o., Výroba bioplynu BPS Bošany	Bošany
NH ₃		TOC	
Prevádzkovateľ / zdroj	Mesto zdroja	Prevádzkovateľ / zdroj	Mesto zdroja
1. NAVI, spol. s r.o., hydínarska farma	Bystričany	Continental Matador Rubber, s.r.o., výroba a sprac. gummy	Púchov
2. Domáško s.r.o., farma brojlerov	Veľké Bierovce	Slovenské elektrárne a.s., ENO B-BI.1,2-granul. .kotly	Zemianske Kostofány
3. JANEK, s r.o., farma nosníc	Veľké Bierovce	CEMMAC a. s., výroba cementu	Horné Srnie
4. Považská cementárňa, a.s., výroba cementu	018 63 Ladce	MAGNA SLOVTECA, s.r.o., lakovacia linka Magna Slovteca	Nové Mesto nad Váhom
5. FARMA JANEK, spol. s r.o., Výkrm brojlerov hydiny	Beluša	Continental Matador Truck Tires s.r.o., Výroba nákl. autoplášťov	Púchov
6. JANEK s.r.o., Hydínarska farma nosníc Púchov	Púchov	Farma Kameničany s. r. o., Bioplyn. stanica (BPS Kameničany)	Kameničany
7. CEMMAC a. s., výroba cementu	Horné Srnie	Považská cementárňa, a.s., výroba cementu	Ladce
8. MVDr. Vladimír Rybníkár, veľkovýkrmňa ošpaných	Koš	BIOPLYN HOROVCE 2 s. r. o., bioplynová stanica Horovce 2	Horovce
9. Agrovýkrm Rybany s.r.o., chov ošpaných	Rybany	Partizánske Building Components-SK s.r.o., lakovňa	Partizánske
10. Podnik živočišnej výroby a.s., Farma Žabokreky	Žabokreky n/Nitrou	BPS Myjava, s. r. o., Bioplynová stanica Myjava	Myjava

Zdroj: SHMÚ

Tab. č. 15: Najväčší znečisťovatelia v Trenčianskom kraji za rok 2021

Z hľadiska monitorovania stavu ovzdušia sa sledujú tieto látky: polietavý prach, emisie síry, atmosférický ozón, vplyv dopravy, celkový organický uhlík, amoniak, ťažké kovy a iné.

Popis znečisťujúcich látok a ich účinkov na zdravie obyvateľstva:

Polietavý prach predstavuje častice rôznej veľkosti, ktoré sú voľne rozptýlené v ovzduší. Pochádzajú z rôznych technologických procesov, uvoľňujú sa najmä pri spaľovaní tuhých látok a sú obsiahnuté vo výfukových plynových motorových vozidiel. Do ovzdušia sa však dostávajú aj vírením častíc usadených na zemskom povrchu (sekundárna prašnosť). Vplyv na zdravie ľudí závisí od veľkosti častíc a koncentrácie. Prachové partikuly rozptýlené v ovzduší sú rôzneho chemického zloženia, ktoré závisí nielen od priemyselných exhalátov, dopravy ale aj od klimatických podmienok a intenzity poľnohospodárskej činnosti v danom území.

Polietavý prach pôsobí ako nosič iných polutantov anorganického alebo organického pôvodu z ovzdušia. Význam majú hlavne častice menšie ako 10 μm , (PM_{10}) ktoré sa dostávajú až do dolných dýchacích ciest. Úroveň znečistenia ovzdušia PM_{10} na Slovensku môžeme charakterizovať ako závažnú. Limitná hodnota priemernej ročnej koncentrácie v roku 2006 bola prekračovaná na takmer 30 % AMS národnej monitorovacej siete kvality ovzdušia (NMSKO). V lokalitách s vysokým a dlhodobým pôsobením zvýšených koncentrácií drobných prachových častíc v ovzduší sa pozoruje nárast počtu hospitalizovaných osôb s chronickými dýchacími problémami, zápalmi nosohltana, nárastom chrípkových ochorení, zvýšeným výskytom astmy, zhoršovaním činnosti pľúc, rozvojom alergií a zvýšenou úmrtnosťou obyvateľov na ochorenia dýchacej a srdcovo-cievnej sústavy. Je možné, že dlhodobé pôsobenie prachu v ovzduší môže vplývať na skracovanie dĺžky života asi o 2 až 3 roky.

Emisie síry z dopravy vznikajú hlavne pri spaľovaní nafty v nákladných vozidlách, traktoroch, lokomotívach a stavebných strojoch. Množstvo oxidu siričitého emitovaného z výfukov motorových vozidiel je rôzne v závislosti na použitej palive. Síra obsiahnutá v palive sa dostáva do atmosféry vo forme oxidu siričitého SO_2 , ktorý v dôsledku reakcie s atmosférickou vlhkosťou vedie ku vzniku tzv. kyslých dažďov. Účinky SO_2 na ľudský organizmus sa odvíjajú práve z tejto vlastnosti – pôsobí dráždivo na dýchacie cesty a očné spojivky. Navyše jeho vdychovanie spôsobuje zužovanie priedušiek.

Ku vzniku oxidov dusíka dochádza vždy pri zohriatí vzduchu, ktoré nastáva pri spaľovaní palív. Jeho množstvo závisí na teplote procesu - čím je teplota vyššia, tým vyššia je tvorba. Ich najvýznamnejšou zložkou sú oxid dusičitý a oxid dusnatý, ktorý je však nestály a mení sa na oxid dusičitý. Pochádza hlavne z automobilovej dopravy, prispieva k tvorbe skleníkových plynov. Oxid dusičitý je dráždivý plyn, ktorý pôsobí na dýchacie cesty a spôsobuje ich zužovanie. Na vyššie koncentrácie oxidu dusičitého v ovzduší sú najcitlivejší najmä astmatici a osoby s primárnym ochorením dýchacej sústavy. Vyššie hladiny NO_2 spôsobujú väčšiu vnímavosť na bakteriálne a vírusové infekcie pľúc. U detí dlhodobo vystavených účinkom NO_2 sa prejavuje nárast nepriaznivých dýchacích príznakov, ktoré môžu viesť až k zhoršeniu funkcie pľúc.

Oxid uhoľnatý (CO) je toxický plyn, ktorý vzniká pri nedokonalom spaľovaní a je súčasťou výfukových plynov motorových vozidiel. Vzniká v dôsledku nedokonalého spaľovania, pri ktorom uhlík obsiahnutý v palive len čiastočne oxiduje. Organizmus však dokáže tolerovať pomerne vysoké koncentrácie bez príznakov zdravotného poškodenia. Na oxid uhoľnatý sú najcitlivejšie tehotné ženy a ich plody, ďalej malé deti, osoby s ochoreniami srdcovo-cievneho aparátu a staré osoby.

Atmosférický ozón „väčšina atmosférického ozónu (približne 90 %) sa nachádza v stratosfére (11-15 km), zvyšok v troposfére. Stratosférický ozón chráni našu biosféru pred letálnym ultrafialovým UV-C žiarením a v značnej miere zoslabuje UV-B žiarenie, ktoré je schopné vyvolať celý rad nepriaznivých biologických efektov, napr. rakovinu kože, očné zákaly.

Vplyv dopravy Nárast intenzity cestnej dopravy spôsobuje zvyšovanie celoplošnej zaťaženia komunikácií a zvyšuje množstvo emisií z výfukových plynov, sekundárnu prašnosť a tým negatívne ovplyvňuje ovzdušie v dýchacej zóne človeka, pri obmedzených rozptylových podmienkach v dôsledku mestskej zástavby.

Hlavnými škodlivinami z automobilovej dopravy sú oxid uhoľnatý (CO), oxidy dusíka (NO_x), oxidy síry (SO_x), polycyklické aromatické uhľovodíky (PAU), tuhé emisie, olovo

a ďalšie zlúčeniny. Emisie, ktoré produkuje doprava, závisia hlavne od jej intenzity, zloženia dopravného prúdu, technického stavu vozidiel, režimu dopravy, rýchlosti vozidiel a od klimatických faktorov. 1

Celkový organický uhlík (ΣC) je spoločný názov pre organické látky v plynnej fáze. Na emitovaní tejto základnej znečisťujúcej látky sa podieľajú najmä spaľovacie procesy, lakovne a čerpacie stanice pohonných hmôt.

Amoniak (NH_3) je bezfarebný, veľmi dráždivý plyn s charakteristickým ostrým zápachom. Bežne sa vyskytuje v prostredí a tiež vzniká činnosťou človeka. Amoniak je dôležitá látka pre rast rastlín ako aj nevyhnutná súčasť života človeka. Vo vode, pôde a ovzduší sa nachádza ako zdroj dusíka pre rastliny a zvieratá. Najviac amoniaku bezvodého sa do zložiek životného prostredia dostáva rozkladom hnoja, mŕtvych tiel rastlín a živočíchov. Vysoké koncentrácie amoniaku v ovzduší sa môžu vyskytnúť v prípade použitia umelého hnojiva na poliach. Prítomnosť amoniaku v ovzduší množstvách viac ako 50 ppm má dráždivé a leptavé účinky.

Ťažké kovy patria medzi základné skupiny znečisťujúcich látok, ktoré sa sledujú v rôznych zložkách životného prostredia. Ide o pomerne rozsiahlu skupinu kontaminantov, ktoré sa vyznačujú rozdielnymi vlastnosťami, účinkami i zdrojmi svojho pôvodu. Predmetom svetového monitoringu sú prvky: Hg, Cd, Cr a Pb. Tieto sa všeobecne považujú za najškodlivejšie pre ľudí a zvieratá. Veľmi škodlivé môžu byť aj niektoré ďalšie prvky, ktoré sú v malom množstve v pôdach a rastlinách potrebné, ak sa však nahromadia vo veľkom množstve, môžu pôsobiť ešte toxickejšie ako prv uvedené prvky, sú to napr. Zn, As, Cu, Ni a ďalšie.

Podľa pôvodu môžeme vyčleniť dva zdroje ťažkých kovov a to prírodné-geochemické a antropogénne.

Prírodné-geochemické zdroje: Ťažké kovy sú stopovými zložkami primárnych minerálov v horninách.

Antropogénne zdroje: Okrem prírodných-geochemických zdrojov ťažkých kovov existuje aj veľké množstvo antropogénnych zdrojov. Môžeme si vyčleniť viacero antropogénnych zdrojov ťažkých kovov (Alloway-Ayres, 1993; Ross, 1983):

- ◆ baníctvo – ťažiská, haldy, transport rúd – ku kontaminácii dochádza v dôsledku zvetrávania a veternej erózie a úletov pri preprave rúd,
- ◆ hutníctvo – znečistenie vzniká z exhalátov, aerosólov, ktoré unikajú pri výrobe a spracovaní železa, ocele a farebných kovov,
- ◆ poľnohospodárstvo – umelé hnojivá, pesticídne prípravky,
- ◆ spaľovanie fosílnych palív (uhlie, ropa),
- ◆ elektronika,
- ◆ batérie,
- ◆ farby,
- ◆ tlač a polygrafia,
- ◆ prípravky v zdravotníctve – zubné prípravky, liečivá a pod.,
- ◆ odpadové hospodárstvo – spaľovne odpadov, odpadové kaly, skládky priemyselného a komunálneho odpadu.

¹ Správa o stave ovzdušia v Trnavskom kraji 2006, Správa o stave ovzdušia v Trenčianskom kraji 2006

Vývoj emisií základných znečisťujúcich látok v Trenčianskom kraji 1998-2021

	1998	1999	2000	2001	2002	2003	2004	2005	2006
TZL	2 978	4 641	1 948	2 397	2 162	2 157	2 256	1 882	1 517
SO₂	46 459	49 863	26 443	43 557	37 461	45 259	43 468	40 337	39 004
NO_x	8 576	9 065	8 826	9 510	8 801	7 908	8 805	6 802	6 868
CO	8 922	12 262	5 495	4 415	3 822	3 799	3 932	4 396	6 021
	2007	2008	2009	2010	2011	2012	2013	2014	2015
TZL	1 287	1 125	939	741	823	768	831	911	1 056
SO₂	33 006	35 659	32 883	36 826	39 777	33 572	31 158	24 848	46 909
NO_x	6 313	6 669	6 401	5 962	6 689	5 986	5 678	5 913	6 279
CO	5 054	5 629	6 204	7 229	6 695	6 399	5 985	7 531	6 539

	2016	2017	2018	2019	2020	2021
TZL	637	436	398	449	3 88,6	379
SO₂	6 349	7 084	2 795	1 314	1 322	1 474
NO_x	4 078	3 921	3 177	3 280	3 205	3 015
CO	6 758	7 296	7 576	7 010	6 240	8 570

Zdroj: NEIS

Tab. č. 16 : Vývoj emisií základných znečisťujúcich látok v Trenčianskom kraji

Z tabuľky vývoj základných znečisťujúcich látok v Trenčianskom kraji, ktoré ovplyvňujú celé územie. Čo sa týka ukazovateľov TZL , SO₂, No_x možno hovoriť o významnom poklese týchto látok v ovzduší. Čo sa však týka CO (Oxid uhoľnatý) - ukazovateľ je nestály a ešte stále vykazuje vysoké hodnoty.

6. Občianska vybavenosť

6.1. Občianska vybavenosť

Z hľadiska občianskej vybavenosti sa v obci Podolie nachádza Obecný úrad s Matričným úradom a Stavebným úradom, Základná škola s Materskou školou, Knižnica, Pošta, Kultúrny dom. V obci sa nachádza zdravotné stredisko s ambulanciami detského lekára, zubná ambulancia, ďalej zubné laboratórium a lekáreň. Ambulancia obvodného lekára je v samostatnom dome. V obci má sídlo Regionálne združenie obcí Dubová.

Z hľadiska vybavenosti službami sú pre občanov dostupné prevádzky:

Potraviny 4x, pohostinstvo 2x, kaviareň 1x, kvetinárstvo 1x, kaderníctvo 1x, rozličný tovar 1x

Ďalšie služby poskytujú občania na živnosť individuálne.

6.2. Sociálna vybavenosť

Obec Podolie poskytuje sociálne služby v zmysle zákona. V obci je prevádzkovaná opatrovateľská služba – obec zamestnáva 2 ošetrovatelky, ktoré poskytujú potrebné úkony v zmysle zákona. Obec poskytuje tiež rozvoz stravy a to v spolupráci so školskou jedálňou, alebo poľnohospodárskym družstvom. Iné sociálne služby sú dostupné mimo územia obce a v rámci okresu sú dostupné najbližšie v meste Piešťany alebo Nové Mesto nad Váhom. Obec v súčasnosti nemá spracovaný Komunitný plán rozvoja sociálnych služieb.

6.3. Zdravotnícka vybavenosť

V obci sa nachádza zdravotné stredisko – ambulancia praktického lekára, detského lekára, zubná ambulancia a lekáreň.

6.4. Školská vybavenosť

V obci Podolie sa nachádza Základná škola s Materskou školou. Budova základnej školy aj materskej školy prešla kompletnou rekonštrukciou a je vo výbornom stave. Budovu školskej jedálne je potrebné taktiež zrekonštruovať.

Základná škola je pre I. a II. stupeň s 9 triedami spádová pre obce Podolie, Očkov, Častkovce. Vývoj počtu žiakov dokumentuje tab. č. 14. Škola okrem riadneho vyučovacieho procesu ponúka tiež rôzne krúžky pre žiakov a to: florbalový, pohybový, strelecký, tvorivý a umelecký rôzneho zamerania – spev, divadlo, tanec.

Materská škola má kapacitu 60 detí (3 triedy) a v súčasnosti sú obsadené 2 triedy. MŠ sídli v rovnakom areáli ako ZŠ.

Tab. č. 17 Vývoj počtu žiakov ZŠ Podolie		
Školský rok	Počet učiteľov	Počet žiakov
2009/2010	15	214
2010/2011	16	211
2011/2012	18	219
2012/2013	19	217
2013/2014	18	215
2014/2015	19	221
2015/2016	18	213
2016/2017	19	221
2017/2018	21	222
2018/2019	20	223
2019/2020	20	230

6.5. Kultúrna vybavenosť

V obci sa nachádza Kultúrny dom v dobrom stave s kapacitou 550 osôb. Obec ho prenajíma tiež na rôzne podujatia občanov alebo iných subjektov. Obec vydáva Podolské noviny. Kultúrne vyžitie občanov zabezpečuje obec v spolupráci so spolkami pôsobiacimi v obci. Kalendár kultúrnych akcií obce je uvedený v tab. č. 22. Spolky, ktoré zabezpečujú akcie sú uvedené v tab. č. 21.

Tab č. 18 Spolky pôsobiace v obci Podolie a dotácie z rozpočtu obce na ich činnosť	
Názov spolku	Výška dotácie z rozpočtu obce
DH Podolanka	400,00
OŠK Podolie, Občianske združenie	14 000,00
Matúšovo kráľovstvo, Občianske združenie	1 000,00
ZO Borina, SZZ	500,00
ZO Chmelovica Podolie, SZZ	300,00
ZO Jalšovina, SZZ	300,00
Zdroj: Obec	

Tab č. 19 Tradičné aktivity obce Podolie - kalendár		
mesiac	Názov aktivity	Náklady
január	Detský fašiangový karneval Fašiangový ples	2 500,00
február	Pochovávanie basy Zabíjačka	1 000,00
marec - november	Divadelné predstavenia	500,00
apríl	Hody Stavanie MÁJA Divadlo pre deti	4 000,00
máj	Uvítanie novonarodených detí medzi občanov obce Výročie sobášov 25, 50 a 60 rokov spol. života	2 000,00
jún	Deň detí	1 000,00
júl	Detská opekačka Letné kino	300,00
august	Oslavy SNP a pálenie vatry Stretnutie zberateľov historických a vojenských vozidiel	500,00
október	Posedenie jubilantov a dôchodcov Vzdanie úcty k starším (90+ rokov)	1 600,00
december	Mikuláš Vianočné trhy Kolko lásky sa zmestí do krabičky v Podolí	1 000,00
Zdroj: Obec		

6. 6. Športová vybavenosť

Športová vybavenosť obce je na dostačujúcej úrovni. Športový areál sa skladá z dvoch futbalových ihrísk a multifunkčného ihriska, asfaltové ihriska, atletického areálu a telocvične. V obci sa nachádza tiež workoutové ihrisko a detské ihrisko pri cintoríne a v miestnej časti kopanice.

6. 7. Členstvo v organizáciách, miestna akčná skupina, cezhraničná a nadnárodná spolupráca

Obec je členom Regionálneho združenia obcí DUBOVÁ, ktoré združuje 5 obcí s celkovou rozlohou 7095,7ha a žije v ňom 8 286 obyvateľov.

Obec je členom Miestnej akčnej skupiny Beckov – Čachtice – Tematín (MAS).

Obec v súčasnosti nemá partnerskú obec v Českej republike.

Obec v súčasnosti nemá partnerskú obec v EÚ.

7. Technická infraštruktúra

7.1 Doprava

Obec Podolie je na celoštátnu cestnú sieť napojená komunikáciou II/504 (Trnava – Nové Mesto n/Váhom), ktorá je vedená v severnej časti zastavaného územia obce. Okrajom obce prechádza cesta III/06123 a III/50427 a je hlavným dopravným ťahom cez obec. Hlavnou miestnou komunikáciou v obci Podolie je trasa ulice Korytňanská a L.Štúra.

V obci sa nachádza dostatočná sieť pešími komunikáciami. Obojstranné chodníky sa nachádzajú pozdĺž ulice – Hlavná, M. R. Štefánika, Korytňanská, Pribinova, Očovská a Slnecná. Obojstranný chodník chýba iba pozdĺž Štúrovej ulice, ktorý tu vzhľadom na početnosť občianskej vybavenosti je postačujúci.

Hromadná doprava je zabezpečovaná pravidelnou autobusovou dopravou SAD ako spojenie smerom na Nové Mesto n/Váhom, Vrbové a do Piešťan, V obci Podolie sú pre autobusové spoje vybudované štyri zastávky. Tri z nich sa nachádzajú v obci na ceste č. II/504 (Hlavná ulica) a jedna pri križovatke na kopanice. Ďalšia autobusová zastávka sa nachádza na Pribinovej ulici. (pri pohostinstve pod Lipami, Základná škola, potraviny).

Obcou neprechádza železničná trať.

7.2 Vodné hospodárstvo

Obcou Podolie pretekajú potoky Podolský a Korytňanský a rieky Dudváh a Dubová. Kvalita vodných tokov je nevyhovujúca, preto sa voda z nich nevyužíva.

7.3 Elektrifikácia a telekomunikačná sieť

Západne od obce prechádza vedenie VVN 3x110kV a vedenie 22kV . Obec Podolie je zásobovaná z tohto vzdušného 22 kV primárneho systému samostatnými odbočujúcimi 22 kV prípojkami.

Obec je zapojená z digitálnej telefónnej ústredne Podolie, ktorá sa nachádza v budove pošty. Kabelizácia obce bola daná do užívania v rokoch 1996, 1997. Miestne vedenia sú riešené zemnými telefónnymi káblami až po rodinné domy a zemnými káblami po stĺpové účastnícke rozvody s napojením rodinných domov závesnými káblami. Sieť má rezervy pre voľné pozemky v zastavanej časti obce. Pokrytie siete je zatiaľ postačujúce. Obcou neprechádza žiadny optický kábel.

7.4 Zásobovanie plynom

Obec je v súčasnosti celoplošne splynofikovaná. Výnimku tvorí časť obce Podolie - Kopanice, kde plyn nie je zavedený. V samotnej obci nie sú kapacitné problémy napojenia na plyn.

7.5 Vodovod a kanalizácia

V obci je vybudovaný skupinový vodovod „Vodovod – Podolie, Očkov, Pobedim“, na ktorý bol napojený aj verejný vodovod obce Podolie. Vodovod v obci sa plne vybudoval v roku 2015.

Obec je odkanalizovaná. Je zrealizovaný spoločný kanalizačný zberač s napojením na čističku odpadových vôd v Piešťanoch, ako súčasť skupinovej kanalizácie PRESSKAN, obcí Podolie, Pobedim, Očkov, Bašovce, Veľké Orvište, ktorý vedie predmetnou lokalitou.

7.6. Odpady

Obec Podolie sa v oblasti odpadového hospodárstva riadi Programom odpadového hospodárstva (POH) **do r. 2015**, ktorý bol vypracovaný podľa § 6 zákona č. 223/2001 Z. z. o odpadoch a o zmene a doplnení niektorých zákonov a tiež v zmysle vyhlášky Ministerstva životného prostredia SR č. 310/2013 Z. z. o vykonaní niektorých ustanovení zákona o odpadoch. Závazná časť POH obce Podolie je vypracovaná v súlade so záväznou časťou odpadového hospodárstva Trenčianskeho kraja, ktoré je strategickým dokumentom odpadového hospodárstva Trenčianskeho kraja na obdobie rokov 2014 až 2015.

Obec separuje odpad na úrovni: papier, sklo, plasty, komunálny zmesový odpad, pneumatiky, elektrospotrebiče, bio odpad a kuchynský odpad a oleje.

Komunálny odpad sa odváža každý párny týždeň v pondelok. Za vývoz komunálneho odpadu v 120 l kontajneroch platia občania paušálny poplatok stanovený za osobu a rok. Za odvoz separovaných zložiek odpadu platí obec podľa taríf odberateľa. V obci sa nachádza zberný dvor.

7.7. Územný rozvoj

Prvý Smerný územný plán obce Podolie bol spracovaný v roku 1963. Pre zastaranosť bol spracovaný a schválený Územný plán obce z roku 2008. V júli 2014 boli vykonané Zmeny

a doplnky Územného plánu Podolie č. 1 a v júni 2021 boli obecným zastupiteľstvom schválené Zmeny a doplnky č. 2 územného plánu obce Podolie.

8. Cestovný ruch

Zdrojom pre rozvoj cestovného ruchu v obci Podolie je prítomnosť kultúrnych pamiatok v obci a prítomnosť prírodných pamiatok v obci.

Z hľadiska kultúrno- poznávacích foriem cestovného ruchu možno upriamiť pozornosť na kultúrne pamiatky v obci, ktoré prezentuje tab. č. 23

Spolu s rozvojom agroturistiky sa môžu stať významným potenciálom územia. S vybudovaním agroturistického areálu sa počíta v lokalite N, v areáli bývalého poľnohospodárskeho družstva . V oblasti kopaníc sa nachádza výhľadová lokalita určená pre šport a rekreáciu.

Tab. č. 20 Národné kultúrne pamiatky NKP Podolie						
Názov NKP	Bližší popis	Lokalizácia	Číslo pamiatky	Stav	Dôvod ochrany	Majiteľ NKP
POMNÍK SO SÚSOŠÍM	pomník padlým v I. a II. sv. vojne	Korytné, pred Obch. domom	2424/0	dobrý	1947	Samospráva miest a obcí - Obec Podolie
KOSTOL	Rím. kat. farský kostol Sv. Juraja	Pri hlavnej ceste	1300/1	vyhovujúci	17.st.	Vlastníctvo cirkvi a cirk. organizácií
MÚR HRADBOVÝ	opevnenie kostola Sv. Juraja	Pri hlavnej ceste	1300/2	dobrý	17.st.	Vlastníctvo cirkvi a cirk. organizácií

Zdroj: Register NKP

V obci sa nachádza atrakcia - Park miniatúr, ktorý láka návštevníkov do obce. Nachádza sa v centre obce Podolie, pri Základnej škole s Materskou školou. Jedná sa o kultúrno-vzdelávací park, v ktorom sú už postavené a ďalej sa stavajú, modely slovenských hradov v dobových rekonštrukciách. Hrady sú postavené v mierke 1:50 (objekty, ktoré mali v skutočnosti väčšie rozmery) a v mierke 1:25 (objekty, ktoré mali v skutočnosti menšie rozmery). Areál sa začal stavať v auguste r. 2003 a už v polovici roka 2005 v ňom stáli modely hradu Branč, Holíčskeho zámku, hradu Revište, Krupinskej vartovky a i. V expozícii pod holým nebom je v súčasnosti umiestnených viac ako 80 modelov hradov, zámkov, kostolíkov, chát, rozhľadní a rodných domov významných osobností.

Tab. č. 21 Pamätihodnosti a NKP obce Podolie	
por. č.	Názov pamätihodnosti
1	Rímskokatolícky kostol Sv. Juraja
2	Kaplnka Panny Márie Immaculaty, na hlavnej ceste pri dome s. č.
3	Kaplnka Panny Márie Sedembolestnej, pri Bufete pod lipami
4	Kaplnka sv. Jána Nepomuckého, pri moste na Farskú ulicu
5	Socha Sv. Floriána, na križovatke ku PD

6	Socha Sv. Urbana, vo farskej záhrade
7	Socha Najsvätejšej trojice, na križovatka z hlavnej cesty na kopanice
8	Božia muka, na hlavnej ceste pri dome s. č.
9	Kríže - Hlavný kríž na cintoríne, Kríž v areáli cintorína (na Častkovskej strane), Kríž v lokalite Čunová, Kríž misijný na nádvorí kostola, Čechov kríž na križovatke ciest na Pobodim a Očkov
10	Pomník so súsoším padlým v 1. a 2. svetovej vojne
11	Zvonice - Na Korytňanskej ulici pri dome s. č. 239, stojí murovaná zvonica z 1. polovice 19.storočia so vzácnym zvonom (po rekonštrukcii), Na Korytnianskych kopaniciach pri dome s. č. 957, stojí murovaná zvonica zo začiatku 20.storočia
12	Rímskokatolícka fara, pôvodná s. č. 12

Zdroje rozvoja cestovného ruchu – pamätihodnosti obce prezentuje tiež tabuľka č. 24.

9. Hospodárstvo

9.1. Hospodárenie obce

Obec vykonáva vlastnú bežnú činnosť, investičnú činnosť a podnikateľskú činnosť v záujme zabezpečenia potrieb obyvateľov obce a rozvoja obce. Svoje potreby financuje predovšetkým z vlastných príjmov, zo štátnych dotácií, ako aj z ďalších zdrojov.

Vlastné príjmy sú príjmy z majetku obce a z majetku prenechaného do užívania (nájmu), výnosy z miestnych daní a z miestnych poplatkov, podiely na daniach v správe štátu, výnosy z pokút uložených za priestupky a iné príjmy. Obec môže na plnenie svojich úloh použiť návratné zdroje financovania a prostriedky mimorozpočtových peňažných fondov. Na plnenie rozvojového programu obce alebo na plnenie inej úlohy, na ktorej má štát záujem, možno obci poskytnúť štátnu dotáciu.

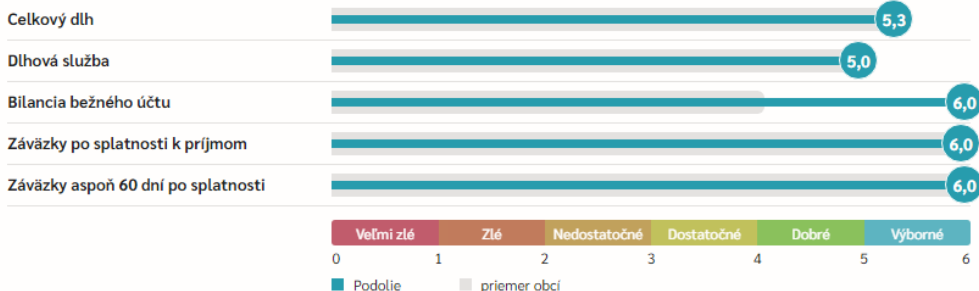
Výdavky obce tvoria najmä výdavky na výkon samosprávnych funkcií obce, výdavky na údržbu majetku obce a investičné výdavky. Na krytie mimoriadnych výdavkov vo všeobecnom záujme môže obec rozhodnúť o zavedení verejnej dávky (príspevku, poplatku naturálnom plnení), o vyhlásení dobrovoľnej zbierky alebo o prijatí úveru alebo pôžičky.

Podolie

Aktuálny stav

5,7
z max. 6

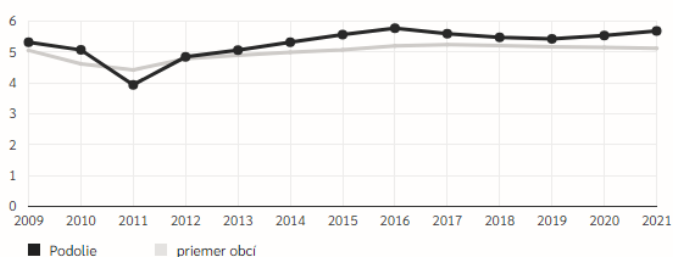
Výborné
finančné
zdravie



Historický vývoj

Celkové skóre finančného zdravia obce / VÚC sa počíta ako vážený priemer zo skóre, ktoré dosiahla každá z jeho piatich zložiek - Celkový dlh, Dlhová služba, Bilancia bežného účtu, Závazky po lehote splatnosti a Závazky aspoň 60 dní po splatnosti. Tieto zložky majú váhu postupne 30 %, 10 %, 30 %, 15 % a 15 %.

Poznámka: Na výpočet skóre týchto piatich zložiek finančného zdravia sa používa iný postup ako na výpočet pôvodných indikátorov, postup výpočtu je však odvodený od skóre indikátorov finančnej stability. Viac informácií možno nájsť v sekcii Metodika.



Indikátory

Hlavné indikátory

Indikátor	Podolie	príemer obcí
Celkový dlh	13,8 %	10,3 %
Dlhová služba	9,3 %	4,0 %
Bilancia bežného účtu	23,2 %	11,3 %
Závazky po lehote splatnosti v pomere k bežným príjmom	0,0 %	0,3 %
Závazky neuhradené 60 a viac dní po lehote splatnosti k bežným príjmom	0,0 %	0,2 %

Celkový dlh

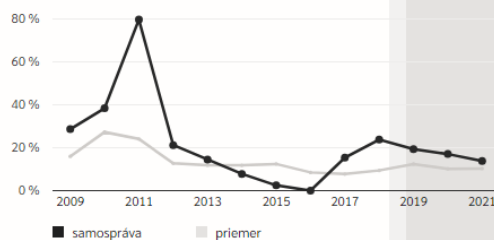
13,8 % **5,3** 10,3 %

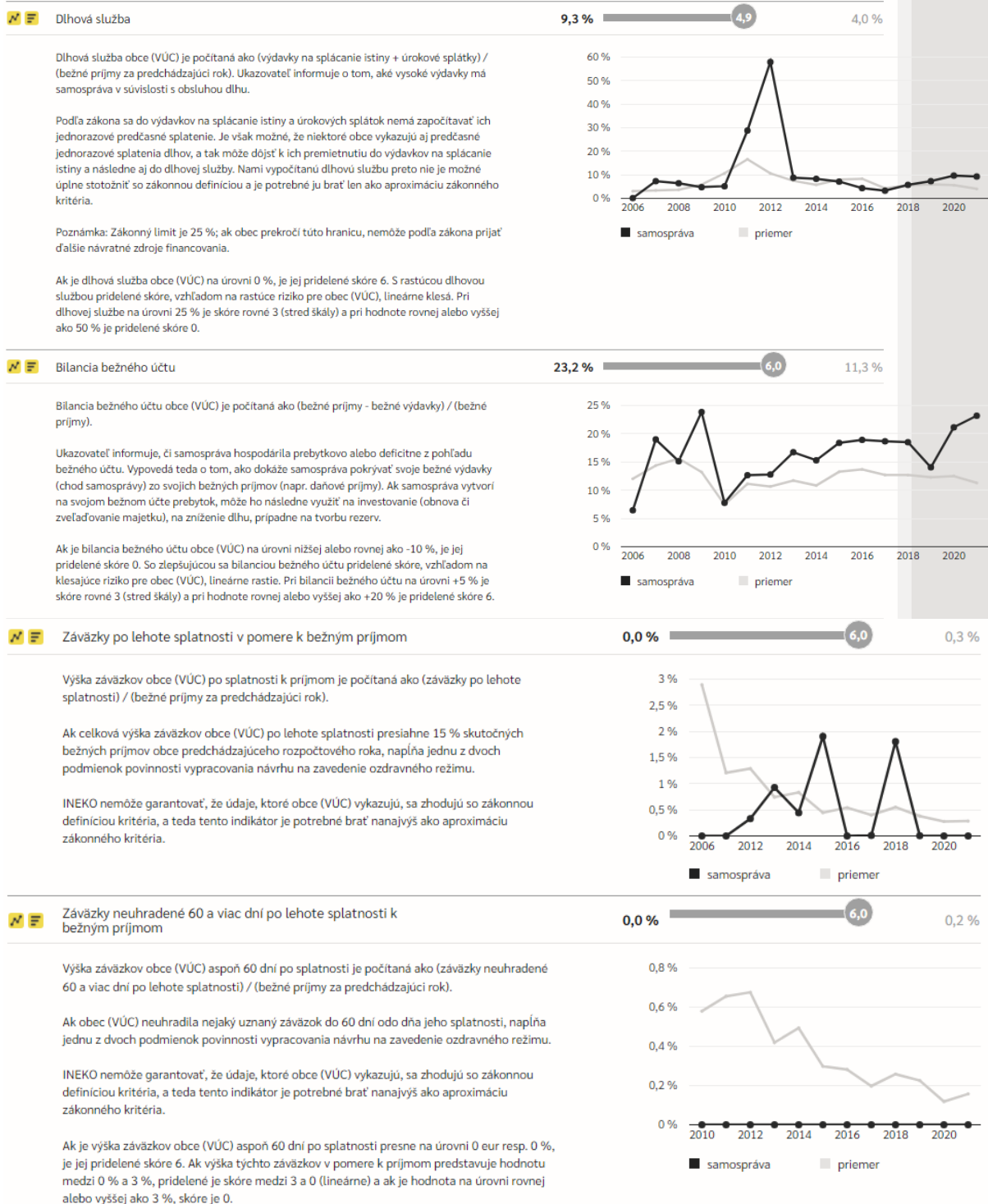
Údaje o celkovom dlhu obcí (VÚC) sú počnúc rokom 2012 preberané od MF SR, pričom sa jedná o tzv. "zákonné kritérium", teda dlh podľa § 17 ods. 8) Zákona 583/2004 Z.z. (nezapočítavajú sa záväzky z úverov poskytnutých z bývalých štátnych fondov a Štátneho fondu rozvoja bývania, a tiež záväzky z návratných zdrojov financovania prijatých na zabezpečenie predfinancovania eurofondov). Upozorňujeme, že po roku 2014 sa podľa zákona začali do dlhu započítavať aj investičné dodávateľské úvery. Dlh je uvádzaný v pomere k bežným príjmom za predchádzajúci rok a podľa zákona by nemal presiahnuť úroveň 60 %.

Údaje o plnení zákonného dlhového kritéria nie sú pre obec a VÚC za roky 2006 až 2011 dostupné (MF SR nemá za dané obdobie k dispozícii údaje o návratných zdrojoch financovania prijatých na zabezpečenie predfinancovania eurofondov). Celkový dlh obcí (VÚC) sme teda do roku 2011 aproximovali na základe dostupných údajov ako (bankové úvery a výpomoci + dlhodobé záväzky - úvery od ŠFRB) / (bežné príjmy za predchádzajúci rok). Keďže sa nám takto počítaný dlh nepodarilo očistiť aj o záväzky prijaté na zabezpečenie predfinancovania eurofondov, nemožno robiť závery na základe jeho porovnania so zákonným limitom na úrovni 60 %. Dlh, ktorý sme v období rokov 2006 až 2011 sledovali, teda vypovedá iba o tom, aké veľké záväzky obce (VÚC) mali, a to s jediným záverom - čím väčšie sú, tým väčšie potenciálne riziko z tohto zadĺženia pre obec (VÚC) vyplýva.

Upozornenie: V uvádzanom dlhu nemusia byť zachytené celé zadĺženie obcí (VÚC), a to v prípade, ak dlh "skrývajú" napr. prostredníctvom dcérskych firiem či PPP projektov.

Ak je celkový dlh obce (VÚC) na úrovni 0 %, je jej pridelené skóre 6. S rastúcim dlhom pridelené skóre, vzhľadom na rastúce riziko pre obec (VÚC), lineárne klesá. Pri dlhu na úrovni 60 % je skóre rovné 3 (stred škály) a pri hodnote rovnjej alebo vyššej ako 120 % je pridelené skóre 0.





Objekt č. 3 Hodnotenie finančného zdravia obce podľa Ineko

9.2. Rozpočet obce

Základom finančného hospodárenia obce je rozpočet zostavený podľa osobitných predpisov. Zostavuje sa na obdobie jedného kalendárneho roka. Rozpočet obce obsahuje príjmy a výdavky spojené s činnosťou samosprávy, finančné vzťahy k štátnemu rozpočtu, k rozpočtu samosprávneho kraja a finančné vzťahy k právnickým osobám a fyzickým osobám. Účtovné

obdobie uzatvára záverečný účet. Rozpočtové hospodárenie obce Podolie dokumentuje objekt č. 4.

	Skutočné plnenie za rok 2020	Skutočné plnenie za rok 2021	Skutočné plnenie za rok 2022	Rozpočet 2023	Rozpočet na rok 2024	Rozpočet na rok 2025	
Bežné príjmy	1 602 348,84	1 787 896,53	1 710 800,65	1 610 689,00	1 670 504,00	1 707 649,00	
Kapitálové príjmy	253 607,65	84 877,41	410 730,22	918 868,68	20 000,00	20 000,00	
Finančné príjmy	154 170,96	129 226,73	550 364,63	141 497,03	0,00	0,00	
Príjmy spolu	2 010 127,45	2 002 000,67	2 671 895,50	2 671 054,71	169 504,00	1 727 649,00	

Bežné výdavky	431 819,29	524 942,86	528 895,01	1 383 131,00	1 449 890,00	1 491 535,00	
Kapitálové výdavky	347 355,52	163 004,55	624 666,01	1 207 309,71	160 000,00	155 500,00	
Finančné výdavky	952 190,37	961 251,81	1 053 141,44	80 614,00	80 614,00	80 614,00	
Výdavky spolu	1 731 365,18	1 649 199,22	2 206 702,46	2 671 054,71	1 690 504,00	1 727 649,00	

Hospodárenie obce	278 762,27	352 801,45	465 193,04	0,00	0,00	0,00	
--------------------------	-------------------	-------------------	-------------------	-------------	-------------	-------------	--

Objekt č. 4 Rozpočet s výhľadom obec Podolie

9.3 Majetok obce

Majetok obce tvoria všetky hnutel'né a nehnuteľné veci vo vlastníctve obce a všetky pohľadávky a iné majetkové práva obce a majetkové práva ostatných subjektov založených, resp. vytvorených obcou. Majetok obce musí obec zveľaďovať a zhodnocovať. Obec môže zveriť svoj majetok do správy subjektom, ktoré založila alebo zriadila (ZŠsMŠ Podolie, Hasičský zbor), prípadne prenajať inej právnickej (OŠK) alebo fyzickej osobe, ktorá má odbornú spôsobilosť.

Majetok obce Podolie interpretuje tab. č. 22

9.4. Podnikateľské subjekty v obci

K 31.12.2021 podnikalo v obci 33 obchodných spoločností z toho 29 spoločností s ručením obmedzeným, 1 družstvo a 3 samostatne podnikajúce osoby (formou koncesnej listiny). Subjekty pôsobia v týchto odvetviach: železiarstvo, doprava, výroba jednoduchých výrobkov z kovu, upratovacie práce, kovoobrábanie, prieskum trhu, veľkoobchod, maloobchod, poradenská činnosť, zámočníctvo, rýchle občerstvenie, reklamné služby, sprostredkovateľská činnosť, poskytovanie úverov a pôžičiek, služby pre rozvoj cestovného ruchu, oprava aut, odťahová služba, faktoring a forfaiting, výroba športového tovaru, výroba výrobkov z kože, drevovýroba, školiaca činnosť, vedenie účtovníctva, výroba odevov a ďalšie. Občania podnikajú tiež ako fyzické osoby formou živnostenského oprávnenia v rôznych oblastiach. Nárast počtu živnostenských oprávnení oproti posledne sledovanému obdobiu je spôsobený zmenou situáciou na pracovnom trhu kde zamestnávateľia uprednostňujú prácu na živnosť.

V obci okrem PD Podolie nesídli žiadny významný zamestnávateľ. V územnom pláne obce Podolie je plocha vyčlenená na rozvoj podnikateľských aktivít.

10. SWOT ANALÝZA

10.1. SWOT ANALÝZA	
Silné stránky	Slabé stránky
<ul style="list-style-type: none"> ■ zachované prírodné prostredie pre život človeka ■ výhodná poloha obce ■ výborná dopravná dostupnosť ■ predškolské a školské zariadenie v obci ■ 100% pokrytie vodovodom ■ plynofikácia obce ■ dobrý stav obecných budov ■ 100 % pokrytie kanalizáciou ■ ■ vybavenosť obce službami - drobné prevádzky priamo v obci ■ regulovaný územný rozvoj ■ jednoliata náboženská a národnostná štruktúra ■ dobrá vybavenosť obce na šport ■ jestvujúce kapacity na protipožiarnu ochranu a protipovodňovú ochranu ■ získané materiálne vybavenie na protipovodňovú ochranu ■ národné kultúrne pamiatky v obci ■ množstvo pamätihodností obce – zdroje rozvoja cestovného ruchu ■ výborné finančné zdravie obce ■ park miniatúr – zdroj rozvoja cestovného ruchu ■ kultúrny rozvoj obce, bohatý kultúrny život obce ■ majetok obce ■ stabilná verejná správa 	<ul style="list-style-type: none"> ■ zlá kvalita vody miestnych vodných zdrojov ■ jestvujúce povodňové riziko ■ negatívny demografický trend ■ vysoké % neobývaných domov ■ starnutie obyvateľstva ■ chýbajúca partnerská obec v ČR a v EÚ – zahraničné kontakty ■ majetkové vysporiadanie súkromných pozemkov ■ nedostatok stavebných pozemkov pre IBV a BV ■ nedostatok bytov ■ nízka úroveň rozvoja cestovného ruchu, chýbajúce produkty cestovného ruchu ■ slabá počítačová úroveň znalostí obyvateľstva – staršia generácia ■ nedostatok vlastných finančných prostriedkov na väčšie rozvojové aktivity obce
Príležitosti	Ohrozenia
<ul style="list-style-type: none"> ■ zlepšenie demografického trendu, rast počtu obyvateľov ■ rozvoj pracovných príležitostí priamo v obci ■ rozvoj cestovného ruchu 	<ul style="list-style-type: none"> ■ starnutie obyvateľstva ■ zhoršenie demografického vývoja – postupný klesajúci demografický trend

B. Strategická časť

11. Východiská stratégie, stratégia, jej ciele, priority a opatrenia

11.1. Východiská stratégia

Slovensko je krajina s vysokým podielom obcí, ktoré však ešte stále nedosahujú porovnateľnú úroveň kvality života obcí v iných krajinách EÚ. Súčasný trend sťahovania mestského obyvateľstva do obcí súvisiaci s hľadaním pokojnejšieho a čistejšieho prostredia pre život ako aj ekonomická náročnosť bytov v mestách porovnateľná z nehnuteľnosťami v obciach, ponúka obciam mnoho šancí na ich oživenie, zatraktívnenie a zlepšenie ich demografickej prognózy. V tejto súvislosti však trend kladie zároveň požiadavky na nevyhnutné zlepšenie kvality života v obci čo sa týka jej dostupnosti, technického vybavenia a spektra ponúkaných služieb.

Obec Podolie má vynikajúcu polohu a dopravné napojenie na vyššie dopravné systémy. Leží len 9 km od zdroja pracovných príležitostí a služieb – mesta Nové Mesto nad Váhom a 15 km od kúpeľného mesta Piešťany. V minulosti mala vyšší počet obyvateľov. V roku 2011 mala obec 1957 obyvateľov. O desaťročie pri SOBD 2021 mala obec už len 1914 obyvateľov. Nielen nízka pôrodnosť, ale v i vo viacerých rokoch negatívne vystupujúce saldo migrácie stoja za stagnáciou demografického rozvoja tejto obce, kde je zrejmý klesajúci demografický trend. Neistý demografický trend sa prejavuje tiež v trvalom osídlení obce, kde až viac ako 32 % domov zostáva neobývaných. Obec Podolie je dobre vybavená obec. V obci je základná škola, materská škola, zdravotné stredisko, pošta, dobrá obchodná sieť a dobré spojenie s okolitými mestami, čo je významným faktorom pre udržanie obyvateľov v obci. Zotrvanie v obci na určitom území je samozrejme závislé nielen od vytvorených podmienok na bývanie, ale i vytvorených pracovných príležitostí v okolí. Pri skúmaní zamestnanosti v obci narážame na dosť veľký počet nezamestnaných osôb, ktorý je však celospoločenským javom a nemožno ho vzťahovať na obec, tvorba pracovných príležitostí priamo v obci by však bola žiadúca. Keďže v blízkosti obce je dobre rozvinuté mesto Nové Mesto nad Váhom ako zdroj pracovných príležitostí, musíme tento faktor ako príčinu klesajúceho demografického trendu vylúčiť.

V obci nebol do roku 2015 dobudovaný vodovod a do roku 2019 kanalizácia. V rokoch 2014 a 2021 vykonala obec zmeny a doplnky územného plánu kde načrtla rozvoj z obce z hľadiska dobudovania infraštruktúry, rozšírenie a upresnenie lokalizácie obytných zón. Program rozvoja obce navrhuje opatrenia v rôznych oblastiach, ktoré by mali zlepšiť kvalitu života v obci a tým zvýšiť i jej atraktívnosť a následne zlepšiť demografickú prognózu.

Zaujímavým súčasným trendom je sťahovanie sa do dedín, kedy každým desaťročím sa postupne zvyšuje podiel obyvateľstva žijúceho na vidieku. O dve desaťročia by mohol byť podiel obyvateľstva bývajúceho na vidieku vyšší, než podiel obyvateľstva bývajúceho v mestách.

Využitie predností obce môže zlepšiť demografický vývoj, zvýšiť atraktívnosť obce ako miesta na bývanie a zvýšiť návštevnosť obce prípadným rozvojom cestovného ruchu, ktorý umožní zvýšiť príjmy obyvateľstvu obce ako aj samotnej obci.

Rozvoj obce Podolie je možný za predpokladu, že budú vytvorené podmienky pre takýto rozvoj, ktorými sú hlavne dobudovanie základnej infraštruktúry obce, bytová výstavba, udržanie resp. rozšírenie siete služieb ako aj príprava a realizácia rozvojových aktivít v oblasti kultúry a oblasti cestovného ruchu. Veľmi dôležitá je upravenosť obce, teda úprava a vzhľad jestvujúcich obydlií, záhrad, miestnych komunikácií, chodníkov a verejných priestranstiev.

Po vytvorení všetkých základných podmienok pre rozvoj obce, môže obec uvažovať o ďalších smeroch rozvoja. Tu môže pristúpiť k investičným, ale i vysokokvalitným neinvestičným projektom zameraným na oživenie obce a rozvoj cestovného ruchu. V rokoch 2014 – 2020 bude veľký dôraz kladený na rozvoj zamestnanosti a ľudských zdrojov. Obec by mala zvážiť aktivity v tejto oblasti.

V každej fáze rozvoja obce je dôležité zdôrazňovať jej prednosti a čo najviac obec presadzovať všade kde je to možné a vhodné. Za týmto účelom je potrebné dopracovať marketingovú a komunikačnú stratégiu obce, ktorá má napomôcť celkovému rozvoju aktivít realizovaných v obci. Či už sa jedná o základné údaje o obci alebo ide o podporu kultúrnych a iných aktivít v obci, vždy je dôležité na tieto aktivity upriamiť pozornosť.

Obec má vypracovaný Program rozvoja bývania. Iba vytvorením podmienok pre bývanie v obci, či už formou bytovej výstavby alebo individuálnej bytovej výstavby a zľahčením prístupu k pozemkom a nehnuteľnostiam v obci môže obec dosiahnuť trvalé zvýšenie počtu obyvateľov.

V programovom období 2024 – 2031 dostane obec Podolie opäť mnoho šancí využiť na svoj rozvoj aj peniaze z EU. Už dnes má obec pripravené smery rozvoja a projektové zámery, ale i konkrétne stavebné projekty, aby v čase výzvy bola pripravená na zapojenie.

Pri čerpaní prostriedkov a uprednostňovaní jednotlivých aktivít zo stratégie obce v nadväznosti na aktivity podporované z EU je potrebné zvážiť aj finančné zaťaženie spôsobené nie nevyhnutnosťou spolufinancovať projekty, ale nevyhnutnosťou projekty celkovo prefinancovať a preklenúť obdobie od realizácie projektu do prijatia nenávratných finančných prostriedkov z EU.

O stratégii rozvoja, dôležitosti a výbere jednotlivých aktivít rozhoduje Obecné zastupiteľstvo v Podolí, Stratégiu rozvoja obce Podolie prezentuje globálny cieľ stratégie, špecifické ciele, priority, opatrenia a aktivity potrebné na naplnenie cieľa.

11.2 Stratégia, jej ciele, priority a opatrenia.

Na základe prevedenej analýzy obce a navrhnutých aktivít bol formulovaný globálny cieľ stratégie rozvoja obce Podolie a tým je :

Vytvorenie základných podmienok pre trvalo udržateľný hospodársko-sociálny rozvoj obce s cieľom skvalitniť život obyvateľov pri zachovaní životného prostredia pre ďalšie generácie.

Globálny cieľ zahŕňa v sebe množstvo parciálnych cieľov, ktoré je potrebné naplniť, aby bol dosiahnutý synergický efekt a celkový trvalo udržateľný rozvoj obce.

Formulácia globálneho strategického cieľa vychádza z predpokladu, že budú vytvorené podmienky pre uspokojujúce plnenie parciálnych cieľov. Rozvoj obce je dlhodobý trvajúci proces, ktorý môže priniesť očakávané výsledky len za predpokladu, že obec v čo najvyššej miere využije definované faktory rozvoja a zrealizuje aktivity viažuce sa k prioritám a opatreniam.

K naplneniu globálneho cieľa by mali prispieť štyri špecifické ciele rozpracované do priorit, opatrení a aktivít, ktoré sú na seba vzájomne viazané a nesplnenie jedného z nich, negatívne ovplyvňuje plnenie ďalšieho.

K prioritám stratégie rozvoja obce Podolie patrí :

- A. Dobudovanie základných podmienok pre zlepšenie kvality života v obci
- B. Ochrana životného prostredia s dôrazom na zachovanie prírodného dedičstva
- C. Využitie vnútorných zdrojov obce a prírodných podmienok na masívnejší rozvoj obce podporujúci vyšší sociálno-ekonomický rast
- D. Vypracovanie programu na podporu vzdelávania, zamestnanosti a integrácie rómskej menšiny z prostriedkov EF

Globálny cieľ	Priority
<p><i>Vytvorenie základných podmienok pre trvalo udržateľný hospodársko-sociálny rozvoj obce s cieľom skvalitniť život obyvateľov pri zachovaní životného prostredia pre ďalšie generácie .</i></p>	<p>Priorita A. <i>Dobudovanie základných podmienok pre zlepšenie kvality života v obci</i></p>
	<p>Priorita B. <i>Ochrana životného prostredia s dôrazom na zachovanie prírodného dedičstva</i></p>
	<p>Priorita C. <i>Využitie vnútorných zdrojov obce a prírodných podmienok na masívnejší rozvoj obce podporujúci vyšší sociálno-ekonomický rast</i></p>
	<p>Priorita D. <i>Vypracovanie programu na podporu vzdelávania, zamestnanosti a integrácie rómskej menšiny z prostriedkov EF</i></p>

C. Programová časť

Priorita A.

Dobudovanie základných podmienok pre zlepšenie kvality života v obci

Opatrenie č. A. 1. - Základná infraštruktúra

Cieľ: Zlepšenie dostupnosti obce, dosiahnutie vyhovujúcej kvality miestnych komunikácií, budovanie chodníkov. Upravené verejné priestranstvá a verejná zeleň. Skvalitnenie internetizácie obce. Regulovaný územný rozvoj.

Základná infraštruktúra predstavuje vybavenosť obce základnými inžinierskymi sieťami. Patrí sem pripojenie domácností na vodovod, odkanalizovanie obce, elektrifikácia, plynifikácia, cestná sieť. V súvislosti s opatrením nemožno zabudnúť ani na reguláciu územného rozvoja a to v prípade, že by nastal masívnejší územný rozvoj, resp. iný rozvoj obce vyžadujúci si regulovaný prístup a obmedzenie využitia územia. Významnú rolu hrá aj zabezpečenie dobrej priestorovej orientácie v obci a to umiestnením tabúl a viditeľným ničím neprekrytým označením domov. V ďalšej etape rozvoja obce je potrebné zabezpečiť jej kvalitnejšiu internetizáciu.

- A 1. 1 ■ Zmeny a doplnky územného plánu**
- A 1. 2 ■ Rekonštrukcia kina**
- A 1. 3 ■ Vytvorenia námestia pred budovou kina**
- A 1. 4 ■ Revitalizácie priestranstva pred KD**
- A 1. 5 ■ Rekonštrukcia budovy materskej školy, telocvične a školskej jedálne**
- A 1. 6 ■ Výstavba a rekonštrukcia autobusových zastávok**
- A 1. 7 ■ Výstavba chodníkov**
- A 1. 8 ■ Výstavba infraštruktúry pre IBV a BV**
- A 1. 9 ■ Rekonštrukcia miestnych komunikácií**
- A 1.10 ■ Výstavba IBV a BV**
- A 1.11 ■ Rekonštrukcia školskej jedálne**
- A 1.12 ■ Rekonštrukcia telocvične**
- A 1.13 ■ Skvalitnenie internetizácie obce, zvyšovanie podielu pripojených domácností a iných subjektov**

Opatrenie č. A. 2. – Udržanie dobrého stavu súkromných objektov v obci, individuálna bytová výstavba, bytová politika.

Cieľ: Zabezpečenie podmienok na realizáciu obnovy súkromných objektov v obci, zachovanie dobrého stavu objektov (domov, chalúp, chát a iných objektov), individuálna bytová výstavba. Realizácia bytovej politiky obce.

V nadväznosti na Koncepciu štátnej bytovej realizuje aj obec Podolie na úrovni obce svoju bytovú politiku. Úlohou obcí v oblasti bytovej politiky je predovšetkým zabezpečiť regulovaný rozvoj územia t. j. obstarávať a schvaľovať územnoplánovacia dokumentáciu, pripraviť a realizovať Plán rozvoja bývania, koordinovať činnosť účastníkov procesu rozvoja bývania, zabezpečovať pozemky a technickú infraštruktúru nevyhnutnú pre výstavbu, evidovať informácie o dopyte po bytoch a vytvárať podmienky na obnovu bytového fondu. Realizácia bytovej politiky je zároveň nástrojom prostredníctvom ktorého môže obec zlepšiť demografický vývoj. Nárast počtu obyvateľov, v prípade, že je evidovaný dopyt, možno

korigovať bytovou výstavbou, resp. vytvorením podmienok na individuálnu bytovú výstavbu. (IBV) Obec plánuje výstavbu ďalších **24 bytov**, počíta aj s IBV občanov na pozemkoch v ich vlastníctve. IBV je pre demografické ako aj ekonomické rozširovanie obce kľúčové, preto je potrebné neklásť prekážky v súvislosti s výstavbou. Nezanedbateľné sú pozemky súkromných majiteľov a objekty v súkromnom vlastníctve, ktoré sú nevyužívané z dôvodu, že majitelia nemajú vôľu odpredať pozemok, či objekt aj napriek tomu, že nedochádza k jeho využívaniu a obnove. Nedostupnosť pozemkov je jedným z hlavných dôvodov stagnujúcej výstavby a obnovy objektov v obciach.

Aktivity:

- A. 2. 1 ■ Zmeny a doplnky územného plánu**
- A. 2. 2 ■ Výstavba bytových domov**
- A. 2. 3 ■ Infraštruktúra k bytovým domom**
- A. 2. 4 ■ Monitoring – stály zoznam súkromných pozemkov a objektov určených na odpredaj**

Opatrenie č. A. 3. - Sociálne služby, zdravotníctvo a vzdelávanie obyvateľstva

Cieľ: Zabezpečiť základné vzdelávanie pre občanov trvale žijúcich v obci, odkázaným občanom primeranú sociálnu starostlivosť na úrovni obce, zabezpečiť občanom obce dostupnú zdravotnú starostlivosť.

Zabezpečenie vzdelávacieho procesu je pri stále sa znižujúcom počte detí a celkovo nepriaznivom demografickom vývoji materiálne i organizačne veľmi náročné, na druhej strane školské zariadenie priamo v obci vychádza v ústrety rodinám.

Opatrenie počíta so zabezpečením primeranej sociálnej starostlivosti odkázaným občanom vo forme ošetrovateľskej starostlivosti na úrovni obce v zmysle zákona. Tu je možné zabezpečiť čiastočnú opatrovateľskú starostlivosť. V prípade, že obec nemá vlastné kapacity, môže sa pokúsiť obrátiť sa na vedľajšie obce.

Obec disponuje vlastným zdravotným strediskom čo je nespornou výhodou a však dôležité je tiež udržať jeho kvalitu.

So zdravím obyvateľov obce súvisí aj dbanie na zvyšovanie povedomia o prevencii chorôb, zdravom životnom štýle. Obec by sa mala zaujímať o dodržiavanie predpisov v miestnych podnikoch, ktoré by mohli mať negatívny vplyv na zdravie človeka a prípadné porušovanie oznámiť príslušným orgánom. (fajčenie na verejných priestranstvách a vo vnútri budov, predaj cigariet a alkoholu maloletým, nadmerný hluk v podnikoch, dodržiavanie hygieny).

Aktivity:

- A.3.1.■ Poskytovanie sociálnych služieb v zmysle zákona na úrovni obce**
- A.3.2.■ Udržanie rozsahu a kvality zdravotníckych služieb v obci**
- A.3.3.■ Zabezpečenie individuálnej ošetrovateľskej starostlivosti**
- A.3.4 ■ Organizovanie akcií, ktoré odstraňujú osamelosť starších občanov stretávaním sa, zapájaním ich do aktívneho života v obci : kultúrne aktivity a vystúpenia, podpora duchovnej turistiky, organizovanie púť a jednoduchých zájazdov s nástupom priamo v obci, stretnutia dôchodcov, kluby**
- A.3.5 ■ Poskytovanie prvotných informácií o spôsobe riešenia sociálne obtiažnych situácií**
- A.3.6 ■ Poskytovanie stálych informácií o sieti sociálnych zariadení pre uľahčenie riešenia sociálne obtiažnych situácií**
- A.3.7 ■ Zaujímať sa o dodržiavanie predpisov súvisiacich s dopadom na zdravie človeka v miestnych podnikoch**

- A.3.8 ■ Ústretovo prijímať akcie organizované na podporu povedomia o prevencii chorôb a zdravom životnom štýle, informovať o akciách**
- A.3.9 ■ Sieťovanie sa s organizáciami a inštitúciami, ktoré pracujú s rómskou menšinou pre možné vytvorenie miesta asistenta pre rómske deti zo sociálne slabého prostredia, prípadne sociálneho pracovníka pre rómsku komunitu**
- A.3.10 ■ Rekonštrukcia zdravotného strediska**

Opatrenie č. A. 4. - Kultúrna infraštruktúra a šport

Cieľ: Zachovanie dobrého stavu miestnej kultúrnej infraštruktúry, rozvíjanie kultúrnych akcií v obci, rozvoj športu.

Organizácia kultúrnych podujatí a akcií podporujúca širšie možnosti kultúrneho vyžitia v obci úzko súvisí s dobrým technickým stavom objektov, ktoré sú predmetom kultúrnych aktivít. Aj napriek nižšiemu počtu obyvateľov, obec by sa mala snažiť o tvorbu kultúrnych aktivít a akcií, ktoré oživujú život v obci a napomáhajú tiež udržať tradičné podujatia pre ďalšie generácie.

Na úseku športu a športových aktivít, nevyhnutné je vymedziť priestor na športové aktivity, aby nedochádzalo k svojvoľnému devastovaniu okolia za účelom prevádzania športových aktivít, ako aj rozvíjať športové aktivity detí a mládeže aplikovateľné pre obec Podolie. Zvlášť treba dbať na kontrolovaný rozvoj niektorých športov v obci, ktoré môžu spôsobiť vážnu devastáciu okolia.

Aktivity:

- A.4.1 ■ Pokračujúce primerané využívanie a vytváranie objektu kultúrneho domu**
- A.4.3 ■ Zachovanie jestvujúcich a tvorba nových kultúrnych aktivít v obci**
- A.4.4 ■ Rozvíjanie a podpora nových športových aktivít v obci**
- A.4.5 ■ Budovanie ďalších detských ihrísk**
- A.4.6 ■ Rekonštrukcia atletického areálu spojená s výstavbou multifunkčného ihriska a futbalového ihriska s umelou trávou**

Opatrenie č. A.5. – Služby všeobecnej vybavenosti.

Cieľ : Zabezpečenie maximálne novej udržateľnej siete podnikov poskytujúcich služby občanom a návštevníkom obce.

Prevádzkovanie podniku, ktorý ponúka služby v malej obci je vzhľadom na rozsahovo malý trh vždy problematické a niekedy i nerentabilné (pošta v obci) . Pre občanov, ktorý v určitom okamihu trávia podstatnú časť života doma ako je to napr. u dôchodcov, detí počas prázdnin, invalidných občanov, mamičky na MD je aspoň minimálna sieť služieb nachádzajúca sa priamo v obci, dôležitá. Dopyt po vybavenosti obce službami rastie vtedy, ak sa jedná o obec s rozvinutým cestovným ruchom a vyššou návštevnosťou. Stupeň vybavenosti obce často poukazuje na úroveň celkového rozvoja obce. Mnohé príklady z praxe poukazujú na to, že aj v malých obciach je možné vytvoriť priestor na rozvoj služieb rôzneho charakteru. V prípade obce Podolie je dôležité zachovať súčasnú sieť služieb, pri zlepšení infraštruktúry cestovného ruchu a zvýšení návštevnosti obce, možné je rozvíjať ďalšie služby v obci.

Aktivity:

- A.5.1 ■ Zachovanie jestvujúcich služieb v obci**
- A.5.2 ■ Vytváranie podmienok na rentabilné prevádzkovanie služieb**

Opatrenie č. A. 6. - Bezpečnosť obce

Cieľ: Zachovanie štruktúr pre bezpečnosť obce, dobrovoľný hasičský zbor, realizácia protipovodňových opatrení.

Bezpečnosť obce súvisí s ochranou obce pred prírodnými, ale i priemyselnými katastrofami. Pri zabezpečení ochrany obce majú na tento účel obce vyčlenených len málo prostriedkov. Činnosť dobrovoľného hasičského zboru je pre obec širokospektrálne prínosná. Nejedná sa len o zabezpečenie rýchleho zásahu v prípade lokálnych požiarov, povodní a iných katastrof, jedná sa aj o prehlbovanie kooperácie medzi občanmi, zachovanie dobrých vzťahov a významnú voľnočasovú aktivitu pre obyvateľov hľadajúcich zmysluplné trávenie voľného času. V súčasnosti sa obce pasujú v tomto smere s niekoľkými problémami. Jedná sa o nastupujúci nezáujem občanov o sústreďovanie v dobrovoľnom hasičskom zbore, slabé a zastarané technické vybavenie zboru, chýbajúce finančné prostriedky a obtiažny rozvoj tejto aktivity v obciach, kde aktivita nemá tradíciu. Aj v prípade, že nebol v poslednom období zaznamenaný stav vyžadujúci si zásah zboru, vhodné je občasne preveriť funkčnosť a akcieschopnosť členov zboru ako aj urobiť revíziu potrebnej techniky. Udržiavanie akcieschopnosti DHZ má tiež význam z hľadiska protipovodňovej ochrany obce.

Od roku 2019 má obec podpísanú „Zmluvu o vytvorení spoločného dobrovoľníckeho hasičského zboru obce medzi obcou Pobeďim a obcou Podolie“, ktorej predmetom je vykonávanie zásahov DHZO pri zdolávaní požiarov, vykonávanie záchranných prác pri živelných pohromách a iných mimoriadnych udalostiach, ktoré vzniknú na území obce Podolie.

S opatrením tiež súvisí zavádzanie kamerového systému, ktorý je nesporným prvkom prevencie kriminality v obci. Ďalšími prvkami prevencie kriminality sú tiež: verejné osvetlenie. S bezpečnosťou obce tiež súvisí systém včasného varovania obyvateľstva kde významnú úlohu zohráva miestny rozhlas.

Aktivity:

- A.6.1 ■ Podpora dobrovoľného hasičského zboru ako štruktúr zabezpečujúcich ochranu obce pred požiarimi a katastrofami.**
- A.6.2 ■ Protipovodňové opatrenia**

Priorita B.***Ochrana životného prostredia s dôrazom na zachovanie prírodného dedičstva*****Opatrenie B.1. - Integrovaná ochrana a racionálne využívanie vôd.**

Cieľ: Znižovanie znečistenia vôd a zlepšenie kvality života obyvateľov dobudovaním a skvalitnením infraštruktúry vodného hospodárstva.

Opatrenie je zamerané na zásobovanie obyvateľov obce pitnou vodou z verejného vodovodu v požadovanej kvalite a kvantite.

V rámci opatrení bol urobený i prieskum kvality vôd v miestnych studniach. Vo väčšine bola nameraná zvýšená hodnota dusičnanov. Keďže však tieto hodnoty sú kolísavé, je potrebné tieto kontrolovať. Bezplatný rozbor vody sledujúci hodnoty dusičnanov je možné hromadne urobiť v svetový deň vody každoročne v Regionálnom úrade zdravotníctva. Dobudovanie verejného vodovodu a samotných domových prípojk, u väčšiny obyvateľov tento problém vyriešil.

S opatrením súvisí aj systematické znižovanie znečistenia vôd a to prijatím opatrení na ochranu vôd.

Aktivity:

- B.1.1 ■ Súčinnosť pri monitorovaní stavu podzemných vôd a ochrana povrchových a podzemných vôd**
- B.1.2 ■ Protipovodňové opatrenia**

Opatrenie B.2.- Odpadové hospodárstvo

Cieľ: Riešenie odpadov na úrovni obce, znižovanie a eliminácia negatívnych vplyvov environmentálnych záťaží a skládok na zdravie obyvateľov a ekosystému.

V rámci opatrenia je na úrovni obce dôležité dbať na zlepšenie separácie odpadov a zabezpečenie vhodnej likvidácie nebezpečných odpadov. Na úrovni separácie odpadov je možné navýšenie nádob na separáciu odpadu, rozšírenie portfólia druhov separácie ako i zvláštne separovanie biologického odpadu a hľadanie ciest jeho ďalšieho využitia resp. zhodnotenia. Nedostatok, nedostupnosť resp. zlý technický stav nádob na separáciu odpadu je častým dôvodom prečo obyvatelia odpad neseparujú. V tejto oblasti je potrebné taktiež zvyšovať povedomie obyvateľov a ich motiváciu k separácii.

Aktivity:

- B.2.1 ■ Zlepšenie podmienok na separovanie odpadu**
- B.2.2 ■ Zvyšovanie podielu separovaného odpadu**
- B.2.3 ■ Zvyšovanie povedomia obyvateľov v oblasti separácie**

Opatrenie B.3. Ochrana a regenerácia prírodného prostredia a krajiny

Cieľ: Dobudovanie a zlepšenie infraštruktúry ochrany prírody, ochrana a priaznivý stav biotopov, zvyšovanie povedomia obyvateľov v oblasti ochrany prírody.

Opatrenie je smerované na ochranu prírody, zachovanie priaznivého stavu biotopov a podporu povedomia obyvateľov v oblasti ochrany prírody. Cieľ je možné naplniť dobudovaním infraštruktúry ochrany prírody, teda náučných chodníkov a informačných tabúl. Dostatočná informovanosť verejnosti je prvotným predpokladom k zvýšenej pozornosti a ohľaduplnosti k územiám významným z hľadiska ochrany prírody.

Aktivity:

- B.3.1 ■ Budovanie infraštruktúry ochrany prírody, náučných chodníkov a informačných tabúl (označenie prírodných pamiatok, monitoring miest)**
- B.3.2 ■ Údržba infraštruktúry určenej na turistické a športové vyžitie s cieľom minimalizovať devastáciu prírody prevádzaním športových aktivít a turistiky svojvoľne**
- B.3.3 ■ Zvyšovanie povedomia obyvateľov v oblasti ochrany prírody**
- B.3.4 ■ Spolupráca s inštitúciami pôsobiacimi v oblasti ochrany prírody**
- B.3.5 ■ Výsadba a udržiavanie typických rastlín s cieľom zachovania príznačného biotopu pre ďalšie generácie**
- B.3.6 ■ Ochrana biotopu na území katastra obce**

Opatrenie B. 4. Ochrana ovzdušia

Cieľ: Zachovanie dobrého stavu ovzdušia, ochrana ozónovej vrstvy Zeme, podpora využívania obnoviteľných zdrojov energie a znižovanie škodlivých emisií.

Kvalita ovzdušia v obci nie je hodnotená negatívne to však nemožno považovať za impulz k nevykonávaniu žiadnych aktivít smerujúcich k ochrane ovzdušia. Naďalej je potrebné vykonávať aktivity smerujúce k jeho ochrane a zaujímať sa o činnosť subjektov v obci a okolí, prípadne obyvateľov obce, ktorá by mohla viesť k jeho znečisteniu. Je potrebné

presadzovať ekologické riešenia problémov, ktoré nemajú negatívny dopad na ovzdušie, zvlášť na porušovanie ozónovej vrstvy zeme.

Aktivity:

- B.4.1 ■ Podpora využívania obnoviteľných a alternatívnych zdrojov energie, napr. podpora využívania slnečných kolektorov na stavbách, kde je to rentabilné a možné**
- B.4.2 ■ Kontrola prípadného neekologického správania obyvateľov a subjektov pôsobiacich v obci (nekontrolované spaľovanie, únik nebezpečných látok)**
- B.4.3 ■ Zvyšovanie povedomia občanov v oblasti ochrany ovzdušia**

Priorita C.

Využitie vnútorných zdrojov obce a prírodných podmienok na masívnejší rozvoj obce podporujúci vyšší sociálno-ekonomický rast

Opatrenie č. C. 1. – Podpora podnikania, tvorba nových pracovných miest, poľnohospodárska činnosť.

Cieľ: Podpora jestvujúcich podnikateľských subjektov v obci, rozvoj novej podnikateľskej činnosti v obci, zachovanie jestvujúcich pracovných miest a tvorba nových.

Pôsobenie podnikateľských subjektov v obci je významným faktorom socio-ekonomického rozvoja obce a to z pohľadu tvorby pracovných miest pre občanov, ekonomickej prínosnosti, ale i z pohľadu poskytovania služieb občanom. Občania s malými deťmi ako aj v pred dôchodkovom veku, či čiastočne invalidní občania dokážu oceniť blízkosť a dostupnosť pracoviska a preto je tvorba pracovných miest priamo v obci vždy opodstatnená. Je teda potrebné vytvárať vhodné podmienky pre rozvoj podnikateľskej činnosti v obci a to prostredníctvom konkrétnych aktivít. Obec by mala vychádzať v ústrety záujemcom o podnikanie a podnikateľom v obci a vytvárať podmienky na ich konkurencieschopné podnikanie. Aj keď sa prílev investícií do malých obcí, resp. rozvoj významnejšej podnikateľskej činnosti javí ako proces zložitý, jestvuje mnoho dobrých príkladov z praxe, ktoré dokladujú, že možný je.

Aj keď je poľnohospodárska výroba všeobecne na ústupe, vidiek bol a vždy bude späť s poľnohospodárstvom ako takým. Vidiecke obyvateľstvo sa odjakživa živilo pestovaním poľnohospodárskych plodín a chovom dobytká. Táto činnosť by mohla byť zaujímavá aj prípade, že by pokrývala iba potreby občanov obce, resp. blízkeho okolia. V povedomí obyvateľov treba preto pestovať vzťah k poľnohospodárstvu, ktoré k vidieckemu spôsobu života nesporne patrí a to predovšetkým v snahe udržať takú mieru obhospodarovania súkromných poľnohospodárskych plôch, ktorá nenaruša vzhľad okolia a neznižuje kvalitu pôdy.

Aktivity:

- C.1.1 ■ Zlepšenie spolupráce súkromného a verejného sektora**
- C.1.2 ■ Vytvorenie databázy voľných plôch a objektov**
- C.1.3 ■ Vytváranie podmienok na konkurencieschopné podnikanie a poľnohospodárstvo**
- C.1.4 ■ Udržanie takej miery poľnohospodárskej činnosti obyvateľov, ktorá zachová priaznivý stav lúk, pasienkov, záhrad a pôdy**

Opatrenie č. C. 2. – Zapájanie sa do sietí, tvorba partnerstiev a cezhraničná spolupráca.

Cieľ: Tvorba partnerstiev na lokálnej úrovni, rozvoj cezhraničnej spolupráce, spolupráca s občanmi ako majiteľmi objektov ponúkajúcich služby v cestovnom ruchu, členstvo v mikroregióne a miestnej akčnej skupine.

V dobe zlučovania inštitúcií s cieľom zefektívniť ich činnosť a dosiahnuť synergický efekt má účasť v partnerstvách na rôznej úrovni väčší význam ako kedykoľvek v minulosti. Obce sa spájajú do mikroregiónov v snahe o koordinovanejší rozvoj územia a využitie zvláštností a daností jednotlivých obcí v prospech ostatných účastníkov partnerstva. Spájanie obcí umožňuje taktiež lepšie čerpanie finančných prostriedkov z EU. Pre obec Podolie je preto členstvo v mikroregióne nevyhnutné.

Obce pracujú tiež spoločne v Miestnych akčných skupinách, ktoré umožňujú získať finančné prostriedky na rozvoj spojeného územia. Naša obec je členom a spolupracuje v Miestnej akčnej skupiny Beckov – Čachtice – Tematín a Regionálnom združení obcí Dubová.

V súvislosti s polohou obce v blízkosti hraníc s Českou republikou otvárajú sa obci možnosti využiť partnerstvo s obcou v ČR. Pre toto cezhraničné partnerstvo je potrebné spolupracovať s obcou, ktorá je charakterom podobná k obci Podolie a má záujem i možnosti rozvíjať podobné oblasti spolupráce. Nadviazanie spolupráce s obcou, resp. obcami obdobného charakteru, umožňuje obci nachádzať stále nové prístupy k riešeniu rovnakých problémov a naštartovať zrkadlové aktivity, ktoré preukázateľne pomohli oživiť život v podobných obciach.

Rovnako dôležitá ako spolupráca v rámci verejného sektora je dôležitá aj spolupráca súkromného a verejného sektora ako aj spolupráca s občanmi. Občania ako majitelia objektov, ktoré by mohli slúžiť ako ubytovacie kapacity, resp. ponúkať iné služby, sú pre obec dôležitým artiklom a preto veľmi záleží na úrovni a kvalite tejto spolupráce.

Aktivity:

- C.2.1 ■ Zachovať členstvo v mikroregióne**
- C.2.2 ■ Zachovať členstvo v MAS**
- C.2.2 ■ Nadviazanie cezhraničnej spolupráce s vhodným partnerom z ČR, resp. využitie už jestvujúcej spolupráce**
- C.2.3 ■ Účasť v partnerstvách, ktoré prinášajú obci pozitívny osov**
- C.2.4 ■ Nadnárodná spolupráca**
- C.2.5 ■ Tvorba partnerstiev verejného a súkromného sektora na lokálnej úrovni prinášajúca pozitívny efekt**
- C.2.6 ■ Spolupráca s občanmi, majiteľmi objektov pri tvorbe a zabezpečovaní služieb cestovného ruchu**

Opatrenie č. C. 3. – Cestovný ruch

Cieľ: Rozvoj cestovného ruchu v obci, podpora budovania nových ubytovacích kapacít a nových produktov cestovného ruchu.

Obec Podolie nemá vybudovanú infraštruktúru cestovného ruchu. Obec disponuje prvkami na rozvoj cestovného ruchu a však ich súčasná propagácia je slabá. Bez dostatočnej infraštruktúry, kvalitných zariadení cestovného ruchu, tvorbou ucelených produktov, zlepšením propagácie a masívnejšej spolupráce s cestovnými kancelármi a občanmi je preto ďalší rozvoj cestovného ruchu prinášajúci osov obci, občanom obce – majiteľom objektov a okoliu nemožný. Preto je nevyhnutné v spolupráci so súkromným sektorom a okolitými obcami pripraviť projekt rozvoja cestovného ruchu. Ten by mal zahŕňať koncepciu tvorby produktov cestovného ruchu na danom území, zmapovať jestvujúce materiálne a technické predpoklady na rozvoj cestovného ruchu a navrhnuť ich skvalitnenie, v neposlednom rade by mal projekt načrtnúť marketingovú stratégiu lokality, ktorá zvýši záujem o lokalitu a jej

návštevnosť. Zlepšiť rozvoj cestovného ruchu v lokalite by mohlo aj vybudované Spoločné turistické informačné centrum obcí, ktoré by mohlo vyvíjať aktivity v prospech všetkých obcí.

Aktivity:

- C. 3. 1 ■ Zasadenie sa o prípravu Projektu rozvoja cestovného ruchu v lokalite mikroregiónu**
- C. 3. 2 ■ Budovanie cyklotrás**
- C. 3. 3 ■ Budovanie informačných smerových tabúl a pútačov**
- C. 3. 4 ■ Marketingové aktivity obce, skvalitnenie webovej prezentácie obce, prepojenie webovej prezentácie obce s aktivitami súkromného sektora**
- C. 3. 5 ■ Zlepšenie celkovej propagácie obce**
- C. 3. 6 ■ Spolupráca verejného a súkromného sektora pri rozvoji cestovného ruchu**

Priorita D.

Vypracovanie programu na podporu vzdelávania, zamestnanosti a integrácie rómskej menšiny z prostriedkov EF

Opatrenia č. D.1

Vytvorenie miesta pre Asistenta pre rómske deti zo sociálne slabého prostredia v prvých ročníkoch školskej dochádzky resp. aj pre program predškolskej prípravky

Ak by sme chceli podporiť ich napredovanie v škole, existujú úspešné projekty, ktoré pomáhajú integrácii už pred vstupom do školy – prípravky a projekt Asistenta pre rómske deti, ktorí pomáha deťom v prvých ročníkoch školy, pomáha im s úlohami, stretáva sa s rodičmi a komunikuje im potreby. Asistenti študovali špeciálne vytvorený odbor na VŠ, väčšinou sa jedná o Rómov, ktorí rozumejú komunite, vedia si vytvoriť autoritu aj u rodičov a tvoria most medzi školou a rodinou.

Vytvorenie takejto pozície pomôže aj rodinám mimo rómskej komunity. Zvyšujúci sa počet detí, ktoré sú zo sociálne slabého prostredia v školách vedie rodičov k rozhodnutiu vybrať iné dostupné školy, pretože sa obávajú, aby ich dieťa nezaostávalo. Toto zároveň vedie k vylúčeniu časti obyvateľstva, bráni integrácii a vytváraniu dobrých vzťahov v komunite. Podpora vzdelávania detí zároveň vedie k ich lepšiemu uplatneniu v budúcnosti.

Opatrenie č. D.2

Kvalitné personálne pokrytie pre pozíciu pracovníka/vedúceho s dlhodobou nezamestnanými v obci, tak aby podporil vytváranie pracovných zručností u dlhodobou nezamestnaných

Opatrenie č. D.3

Sieťovanie sa s organizáciami a inštitúciami, ktoré efektívne pracujú s rómskou menšinou a môžu nás inšpirovať pozitívnymi príkladmi

Všetky tieto opatrenia bude obec realizovať v spolupráci s ÚPSVaR a v prípade, že budú finančne podporené štátom.

Globálny cieľ			
<i>Vytvorenie základných podmienok pre trvalo udržateľný hospodársko-sociálny rozvoj obce s cieľom skvalitniť život obyvateľov pri zachovaní životného prostredia pre ďalšie generácie.</i>			
Priority			
<i>Priorita A. Dobudovanie základných podmienok pre zlepšenie kvality života v obci</i>	<i>Priorita B. Ochrana životného prostredia s dôrazom na zachovanie prírodného dedičstva</i>	<i>Priorita C. Využitie vnútorných zdrojov obce a prírodných podmienok na masívnejší rozvoj obce podporujúci vyšší sociálno-ekonomický rast</i>	<i>Priorita D. Vypracovanie programu na podporu vzdelávania, zamestnanosti a integrácie rómskej menšiny z prostriedkov EF</i>
Opatrenie č. A. 1. - Základná infraštruktúra	Opatrenie B.1. - Integrovaná ochrana a racionálne využívanie vôd	Opatrenie č. C.1.– Podpora podnikania, tvorba nových pracovných miest, poľnohospodárska činnosť.	Opatrenie č. D.1 – Vytvorenie miesta pre Asistenta pre rómske deti zo sociálne slabého prostredia v prvých ročníkoch školskej dochádzky resp. aj pre program predškolskej prípravky
Opatrenie č. A. 2. – Udržanie dobrého stavu súkromných objektov v obci, individuálna bytová výstavba, bytová politika.	Opatrenie B. 2.- Odpadové hospodárstvo	Opatrenie č. C.2. – Zapájanie sa do sietí, tvorba partnerstiev a cezhraničná spolupráca	Opatrenie č. D.2 – Kvalitné personálne pokrytie pre pozíciu pracovníka/vedúceho s dlhodobou nezamestnanými v obci, tak aby podporil vytváranie pracovných zručností u dlhodobou nezamestnaných
Opatrenie č. A. 3. – Sociálne služby, zdravotníctvo a vzdelávanie obyvateľstva	Opatrenie B. 3. Ochrana a regenerácia prírodného prostredia a krajiny	Opatrenie č. C.3. – Cestovný ruch	Opatrenie č. D.3 - Sieťovanie sa s organizáciami a inštitúciami, ktoré efektívne pracujú s rómskou menšinou a môžu nás inšpirovať

PROGRAM ROZVOJA OBCE PODOLIE DO ROKU 2031

			pozitívnymi príkladmi
Opatrenie č. A. 4. - Kultúrna infraštruktúra a šport	Opatrenie B. 4. Ochrana ovzdušia		
Opatrenie č. A. 5. - Služby všeobecnej vybavenosti			
Opatrenie č. A 6 – Bezpečnosť obce			

Prehľad stratégie obce Podolie

Projektové zámery obce Podolie na roky 2024 -2031

Projektový zámer	Nositeľ	Predpokladané náklady (EUR)	Podiel obce na financovaní (EUR)	Pripravenosť zámeru
Zmeny a doplnky územného plánu	Obec	10 000	10 000	Z
Rekonštrukcia kino	Obec	400 000	50 000	PD
Vytvorenie námestia pred kinom	Obec	150 000	150 000	Z
Výstavba bytový dom 12 b. j.	Obec	1 113 000	725 000	PD
Výstavba bytový dom 8 b. j	Obec	745 000	480 000	PD
Infraštruktúra k bytovým domom	Obec	60 000	15 000	PD
Vytvorenie športovo oddychovej zóny	Obec	200 000	200 000	Z
Rekonštrukcia budovy školskej jedálne	Obec	100 000	100 000	Z
Rekonštrukcia budovy telocvične	Obec	100 000	100 000	Z
Zariadenie pre seniorov	Obec	1 800 000	1 800 000	Z
Revitalizáciu priestoru pred KD	Obec	70 000	70 000	Z
Rekonštrukcia autobusových zastávok	Obec	15 000	15 000	Z
Rekonštrukcia chodníkov	Obec	300 000	30 000	PD
Detské ihrisko	Obec	15 000	15 000	Z
Výstavba infraštruktúry pre IBV a BV	Obec	100 000	100 000	PD
Rekonštrukcia hasičskej zbrojnice	Obec	60 000	60 000	Z

Rekonštrukcia priestranstva pred bufetom	Obec	70 000	70 000	Z
Rekonštrukcia športového areálu v ZŠ	Obec	550 000	50 000	PD
Rekonštrukcia miestnej komunikácie – ul. M. R. Štefánika	Obec	400 000	400 000	Z
Rekonštrukcia miestnej komunikácie – ul. Pribinova	Obec	400 000	400 000	Z
Rekonštrukcia miestnych komunikácií – ostatné	Obec	200 000	200 000	Z
Rekonštrukcia miestnych komunikácií – časť Kopanice	Obec	100 000	100 000	Z
Rekonštrukcia zdravotného strediska	Obec	800 000	60 000	PD

D. Realizačná časť

13. Personálne zabezpečenie aktivít

Zrealizovanie aktivít vytýčených v tomto Programe rozvoja vyžaduje značnú náročnosť kladenú na personálne zabezpečenie. Nie je možné, aby manažment všetkých aktivít ležal na pleciach jednej osoby a to starostu obce. Z tohto dôvodu je potrebné aby komisie OcZ na seba prevzali iniciatívu i spoluzodpovednosť za riešenie úloh uvedených v tomto programe a jednotliví členovia OcZ, v spolupráci so starostom, boli poverení konkrétnymi úlohami.

Taktiež je potrebné zapájať do plnenia aktivít vhodnou formou aj podnikateľské subjekty a občanov obce, ktorí môžu byť v rôznych oblastiach veľmi nápomocní.

Plán aktivít počíta s výraznou podporou z fondov EU. Dobrým riešením v tejto oblasti by bolo zabezpečenie jedného profesionálneho pracovníka – projektového manažéra pre obec, resp. výhodnejšou formou pre mikroregión. Pracovník by podľa požiadaviek obce, resp. obcí združených v mikroregióne vypracúval žiadosti o finančné prostriedky z fondov EU a iných grantových programov a pracoval by na implementácii už schválených programov a spolupracoval by s agentúrami, ktoré žiadosti po odbornej stránke spracúvajú a odborne sledujú i ich plnenie. V rámci implementácie projektov by na seba prevzal administratívne aktivity. Potrebné je však na túto pozíciu vybrať osobu, ktorá má k problematike a k životu na vidieku osobitý vzťah. Vybrať vhodnú osobu s dostatočnou motiváciou na túto prácu býva neraz obtiažne. Jej organizačné a finančné zabezpečenie môže byť vecou členských príspevkov obcí do mikroregionálneho združenia alebo sa môže obec snažiť získať prostriedky na projektového manažéra prostredníctvom podania projektu.

Ďalšou formou zabezpečenia činností v oblasti projektového manažmentu je úzka spolupráca s niektorou z profesionálnych firiem pôsobiacich v tejto oblasti. Zákazkové riešenie vypracovania, či implementácie projektu sa často javí oveľa efektívnejšie ako náklady na stáleho pracovníka. Dlhodobá spolupráca s jednou firmou taktiež umožňuje firme detailnejšie poznať potreby obce, na druhej strane ponúka obci zvýhodnený prístup pri riešení jej problémov ako aj finančné úľavy pri realizácii prác.

V prípade, že si vypracovanie žiadostí o finančné prostriedky z EU plánuje obec pokryť sama vlastnými zamestnancami, dôležité je zúčastňovať sa vzdelávacích aktivít v tejto oblasti (semináre, školenia k výzvam, k programom), aby obec nestratila kontakt s aktuálnymi informáciami k danej problematike. Nevyhnutné je taktiež pravidelné sledovanie internetových stránok venujúcich sa problematike fondov. Vhodné je absolvovať kurz projektového manažéra.

14. Stanovenie merateľných ukazovateľov

Merateľné ukazovatele sú mechanizmom na sledovanie plnenia jednotlivých opatrení prostredníctvom vykonania aktivít. Slúžia na priebežnú kontrolu jednotlivých opatrení, pričom majú byť zvolené tak, aby pokrývali celú škálu opatrení a pri kontrole ich plnenia bolo zjavné napredovanie v dosahovaní cieľa, prípadne mohli byť odhalené odchýlky od jeho dosiahnutia. Pre účely kontroly plnenia aktivít v Programe rozvoja Podolie bolo doporučené sledovanie nižšie uvedených ukazovateľov. Obec si v samostatnej prílohe môže určiť východiskový stav indikátorov a naplánovať ich rozvoj do ďalších rokov. Podľa stanoveného plánu môže kontrolovať ich plnenie.

Tab č. 23 Merateľné ukazovatele a ich hodnotenie			
Ukazovateľ	Jednotka	Periodicita hodnotenia	Zisťovacia metóda
Počet obyvateľov žijúcich v obci	počet	1x ročne	Štatistika
Saldo prirodzenej výmeny	+/-	1x ročne	Štatistika
Saldo migrácie	+/-	1x ročne	Štatistika
% obyvateľov želajúcich si zostať v obci	%	1x ročne	Prieskum
Počet zrekonštruovaných objektov technickej a občianskej infraštruktúry	počet	1x ročne	Interné zdroje obce
Počet pracovných miest vytvorených priamo v obci	počet	1x ročne	Štatistika, Partnerstvo
Počet nezamestnaných v obci	počet	1x ročne	Štatistika
Počet domácností separujúcich odpad	počet	1x ročne	Interné zdroje obce
Počet domácností pripojených na internet	počet	1x ročne	Prieskum Partnerstvo
Počet občanov ovládajúcich počítačové zručnosti	počet	1x ročne	Prieskum
Počet detí navštevujúcich predškolské zariadenie	počet	1x ročne	Štatistika Správa príslušného zariadenia Partnerstvo
Počet detí navštevujúcich školské zariadenie	počet	1x ročne	Štatistika Správa príslušného zariadenia Partnerstvo
Počet kultúrnych a športových akcií poriadaných v obci	počet	1x ročne	Interné zdroje obce
Počet návštevníkov kultúrnych a športových podujatí poriadaných v obci	počet	1x ročne	Interné zdroje obce

Počet návštevníkov obce	počet	1x ročne	Prognostika, Interné zdroje
-------------------------	-------	----------	--------------------------------

E. Finančná časť

15. Finančný plán

Na vykonanie jednotlivých opatrení tak, aby mohol byť do roku 2031 prostredníctvom naplnenia priorít a špecifických cieľov naplnený strategický cieľ obce Podolie bude potrebných asi 7,76 mil. Eur . Na vykonanie všetkých aktivít je potrebné zabezpečiť viac zdrojové financovanie – sústrediť finančné prostriedky od samosprávneho kraja, štátu, podnikateľských subjektov, nadácií a v neposlednom rade Európskej únie, pretože obec sa plánuje na celkovej čiastke finančných potrieb podieľať cca 5,2 mil. Eur.

Finančný plán počíta v značnej miere so získaním prostriedkov z fondov EU a iných dotačných programov. V prípade neúspechu obce pri ich získavaní, bude implementácia plánovaných aktivít a realizácia stratégie rozvoja spomalená, resp. bude nevyhnutné hľadať iné možnosti financovania aktivít ako napríklad úverové zdroje, súkromného investora alebo sponzorstvo.

Podľa vývoja finančných možností, požiadaviek obce a rozpočtu na príslušný rok je možné finančný plán každoročne prehodnotiť.

Tab. č. 24 Finančný plán obce PODOLIE 2024 - 2031			
Rok	Potreba finančných prostriedkov	Financovanie z rozpočtu obce	Financovanie z iných zdrojov
2024	2 500	2 500	0
2025	2 667 850	1 296 100	1 371 750
2026	1 325 000	200 000	360 000
2027	106 150	106 150	0
2028	130 000	130 000	0
2029	45 000	45 000	0
2030	50 000	50 000	0
2031	70 000	70 000	0
SPOLU	4 276 500,00	1 904 750,00	2 371 750,00
zdroj: obec Podolie			

16. Schválenie programu rozvoja obce Podolie

Program rozvoja obce Podolie do roku 2031 je strategický strednodobý dokument, ktorý určuje víziu rozvoja obce, prioritné rozvojové oblasti a strategické ciele ich naplnenia. Tento dokument je základným východiskom pre spracovanie ďalších materiálov rozvoja jednotlivých oblastí života obce Podolie.

Program rozvoja obce Podolie do roku 2031 bol pripomienkovaný zastupiteľstvom obce Podolie v termíne od 08.11.2023 do 30.11.2023.

Program rozvoja obce Podolie do roku 2031 bol verejne prerokovaný 09.12.2023.

Program rozvoja obce Podolie do roku 2031 bol schválený na zasadnutí obecného zastupiteľstva uznesením č. 107/2023 zo dňa 15. 12. 2025

Program rozvoja obce Podolie do roku 2031 bol zverejnený dňa 18.12.2023 na webovej stránke obce Podolie.

Legislatívny rámec, východiská a použité zdroje

Publikácie ŠÚ

Zmeny a doplnky ÚP Podolie

Správa o stave ovzdušia v Trenčianskom kraji 2014

Informácia o kvalite ovzdušia v Trenčianskom kraji a o podiele jednotlivých zdrojov znečisťovania ovzdušia na jeho znečisťovaní v roku 2021

https://www.google.sk/search?q=podolie+erb&source=lnms&tbm=isch&sa=X&ved=0CAcQAUoAWoVChMIn8ivrqK_yAIVhalyCh2k9AJM&biw=1280&bih=699#tbm=isch&q=podolie+erb+obce&imgc=qNoqriFDRyvlHM%3A

<https://www.google.sk/maps/place/916+22+Podolie/@48.6681661,17.725411,13z/data=!3m1!4b1!4m2!3m1!1s0x47135570351502a5:0x400f7d1c696f980>

<https://www.scitanie.sk/>

<http://www.zspodolie.sk/about/?subpage=1>

<http://www.hospodarenieobci.sk/profil/samosprava/506427>

https://www.minv.sk/swift_data/source/verejna_sprava/obu_trencin/informacie_pre_obcanov/o_zivot/2022/4q/oo/ulahel_221227.pdf

<https://mojaobec.statistics.sk/html/sk.html>

Zoznam tabuliek

Tab. č. 1 Vývoj počtu obyvateľov obce Podolie 1991 – 2022

Tab. č. 2 Dôvody demografických zmien, saldo prirodzeného prírastku, migračné saldo a celkový prírastok

Tab. č. 3 Veková štruktúra obyvateľstva v obci Podolie v roku 2021

Tab. č. 4 Vývoj vekovej štruktúry obyvateľstva Podolie

Tab. č. 5 Obyvateľstvo podľa stupňa najvyššieho dosiahnutého vzdelania

Tab. č. 6 Náboženské vyznanie Obec Podolie SOBD 2021

Tab. č. 7 Národnosť Obec Podolie SOBD 2021

Tab. č. 8 Domy Podolie SOBD 2021

Tab. č. 9 Ekonomická aktivita obyvateľstva Podolie SOBD 2021

Tab. č. 10 Ekonomicky aktívne obyvateľstvo Podolie, porovnanie SOBD 2001, 2011, 2021

Tab. č. 11 Počet uchádzačov o zamestnanie, obec Podolie 2009-2022

Tab. č. 12 Prírodné pamiatky

Tab. č. 13 Využitie pôdy - územie Podolie 2021

Tab. č. 14 Veľké a stredné zdroje znečistenia ovzdušia v Trenčianskom kraji 2021

Tab. č. 15 Najväčší znečisťovatelia v Trenčianskom kraji za rok 2021

Tab. č. 16 Vývoj emisií základných znečisťujúcich látok v Trenčianskom kraji

Tab. č. 17 Vývoj počtu žiakov ZŠ Podolie

Tab. č. 18 Spolky pôsobiace v obci Podolie a dotácie z rozpočtu obce na ich činnosť

Tab. č. 19 Tradičné aktivity obce Podolie – kalendár

Tab. č. 20 Národné kultúrne pamiatky NKP Podolie

Tab. č. 21 Pamätihodnosti a NKP obce Podolie

Tab. č. 22 Majetok obce Podolie

Tab. č. 23 Merateľné ukazovatele a ich hodnotenie

Tab. č. 24 Finančný plán obce PODOLIE 2020 – 2025

Zoznam grafov

- Graf č. 1 Vývoj počtu obyvateľov obce 1991 – 2022
- Graf. č. 2 Prienik salda prirodzeného prírastku a migračného salda
- Graf č. 3 Podiel mestského a vidiekeho obyvateľstva bývajúceho v SR porovnanie roky 1991, 2001,2011, 2021 – trend.
- Graf č. 4 Uchádzači o zamestnanie Obec Podolie

Zoznam objektov

- Objekt č. 1 Mapa územia
- Objekt č. 2 Erb obce Podolie
- Objekt č. 3 Hodnotenie finančného zdravia obce podľa Ineko
- Objekt č. 4 Rozpočet s výhľadom obec Podolie

Verzia 1.0

Program rozvoja obce Podolie do roku 2023– zrealizovala Trenčianska regionálna rozvojová agentúra

Opatovská 23, 911 01 Trenčín, Tel : 032/744 45 79, Fax: 032/744 39 90, trra@trra.sk, www.trra.sk V roku 2015 ako plánovací dokument obce Podolie vychádzajúci a rešpektujúci Územný plán obce Podolie, Zmeny a doplnky územného plánu obce ako aj vyššie plánovacie dokumenty v súlade v súlade so schváleným zákonom č. 309/2014 , ktorým sa mení a dopĺňa zákon č. 539/2008 o podpore regionálneho rozvoja, prihliadajúc na odporúčania pracovnej verzie Metodiky na vypracovanie PR vydané Ministerstvom dopravy, výstavby a regionálneho rozvoja v roku 2014.